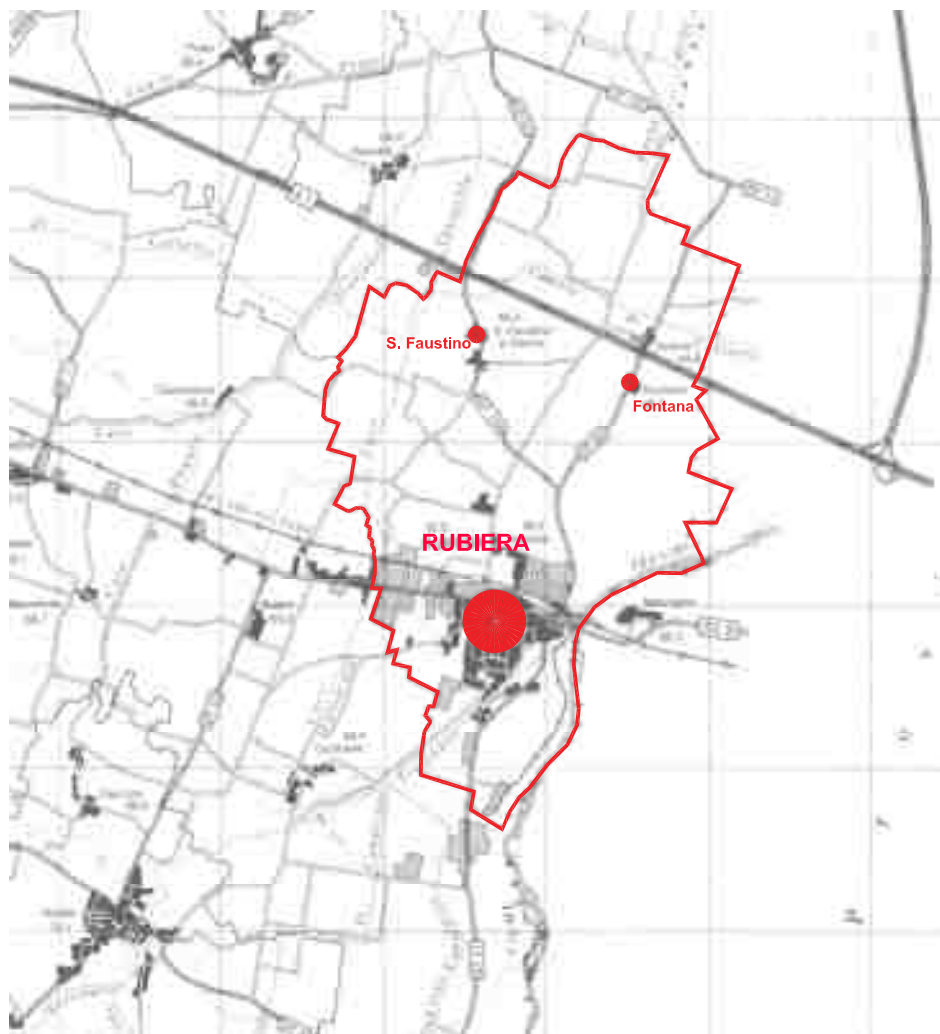


PROVINCIA DI REGGIO EMILIA COMUNE DI RUBIERA

RUE

REGOLAMENTO URBANISTICO EDILIZIO



Art.29 Legge Rg. 24 Marzo 2000 n° 20

Adozione	D.C. n° 13 del 08/04/2014	Approvazione	D.C. n° 53 del 23/10/2017
-----------------	----------------------------------	---------------------	----------------------------------

RUE2


Schede Operative

per il recupero degli edifici di valore storico-culturale-testimoniale esterni al "Centro Storico"

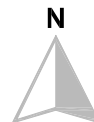
Modificate in accoglimento delle riserve ed osservazioni



Direttore Tecnico
Urb. RAFFAELE GEROMETTA



Il Progettista
Arch. CARLO SANTACROCE



SCALA 1:1.000

ccdp




centro cooperativo di progettazione sc
architettura ingegneria urbanistica


via Lombardia n.7
42124 Reggio Emilia
tel 0522 920460
fax 0522 920794
www.ccdprog.com
e-mail: info@ccdprog.com
c.f.-p.iva 00474840352




Il Progettista
Arch. ALDO CAITI



Il Sindaco



Il Segretario



COMUNE DI RUBIERA

Edifici in territorio urbano ed extra urbano presenti nella cartografia storica

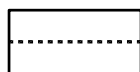
	Unità di Indagine	Località	Via
N° 1		TERR. AGR. - Sant'Agata (Casino Carnevali)	Via del Benefizio n° 26
N° 2		TERRITORIO AGRICOLO - Sant'Agata	Via Canale dell'Erba n° 7-9
N° 3		TERRITORIO AGRICOLO - Sant'Agata	Via del Benefizio n° 22
N° 4		TERR. AGR. - Sant'Agata (Fornace Vecchia)	Via Canale dell'Erba n° 77
N° 5		TERRITORIO AGRICOLO - Sant'Agata	Via del Cimitero n°6
N° 6		TERRITORIO AGRICOLO - Sant'Agata	Via Canale dell'Erba n° 45
N° 7		TERRITORIO AGRICOLO - Sant'Agata (Casa Rabitti)	Via del Cimitero n°5
N° 8		TERRITORIO AGRICOLO - Sant'Agata	Via del Benefizio n° 17
N° 9		TERRITORIO AGRICOLO - Sant'Agata	Via Sant'Agata n° 16
N° 10		TERR. AGR. - Sant'Agata (Ca' Ruggeri)	Via San Martino n° 84
N° 11		TERR. AGR. - Sant'Agata (Casa Torregiani)	Via San Martino n° 82
N° 12		TERRITORIO AGRICOLO - San Faustino	Via San Martino n° 80
N° 13		TERR. AGR. - Sant'Agata (Casa Parmigiani)	Via Sant'Agata n° 52
N° 14		TERR. AGR. - Sant'Agata (Casa Morgotti)	Via Sant'Agata n° 7/e
N° 15		TERR. AGR. - Sant'Agata (Il Benefizio)	Via del Benefizio n° 3
N° 16		TERR. AGR. - Sant'Agata (Ca' Sabattini)	Via dei Livelli n°12
N° 17		TERRITORIO AGRICOLO - Sant'Agata (Cimitero)	Via del Cimitero di Sant'Agata n° 36
N° 18		TERRITORIO AGRICOLO - San Faustino	Via San Martino n° 72
N° 19		TERRITORIO AGRICOLO - Sant'Agata	Via dei Livelli n°9
N° 20		TERR. AGR. - Sant'Agata (Ca' Baccarani)	Via dei Livelli n°7
N° 21		TERRITORIO AGRICOLO - Sant'Agata	Via dei Livelli n°7
N° 22		TERR. AGR. - Sant'Agata (Latteria Casale)	Via dei Livelli n°4
N° 23		TERRITORIO AGRICOLO - Sant'Agata	Via dei Livelli n°2
N° 24		TERR. AGR. - Sant'Agata (Casa Prandi)	Via dei Livelli n°3
N° 25		TERRITORIO AGRICOLO - Sant'Agata	Via dei Livelli n°1
N° 26		TERRITORIO AGRICOLO - Sant'Agata	Via del Cane n° 6
N° 27		TERRITORIO AGRICOLO - Sant'Agata (Chiesa)	Via del Benefizio n° 15
N° 28		TERRITORIO AGRICOLO - Sant'Agata	Via Sant'Agata n° 3
N° 29		TERR. AGR. - Sant'Agata (Possessione Melli)	Via Sant'Agata n° 8
N° 30		TERR. AGR. - Sant'Agata (Case Dallari)	Via Canale dell'Erba n° 37
N° 31		TERRITORIO AGRICOLO - Sant'Agata	Via Canale dell'Erba n° 42
N° 32		TERRITORIO AGRICOLO - Sant'Agata	Via Canale dell'Erba n° 39
N° 33		TERR. AGR. - Sant'Agata (Fondo Bertolani)	Via Canale dell'Erba n° 41
N° 34		TERRITORIO AGRICOLO - Sant'Agata	Via Lama n° 2/4
N° 35		TERR. AGR. - Fontana (Casino Ferrarini)	Via Viareggio n° 19
N° 36		TERRITORIO AGRICOLO - Fontana	Via Lama n° 2
N° 37		TERRITORIO AGRICOLO - Fontana	Via Viareggio n° 15
N° 38		TERRITORIO AGRICOLO - Fontana (Pecorari)	Via Viareggio n° 13
N° 39		TERRITORIO AGRICOLO - Fontana (Casa Melli)	Via Viareggio n° 10
N° 40		TERRITORIO AGRICOLO - Fontana (Casa Paderni)	Via Viareggio n° 8
N° 41		TERRITORIO AGRICOLO - Fontana	Via Viareggio
N° 42		TERRITORIO AGRICOLO - Fontana (Casa Messori)	Via Viareggio n° 4
N° 43		TERRITORIO AGRICOLO - Fontana	Via Viareggio n° 1
N° 44		TERRITORIO AGRICOLO - Fontana (Ex Caseificio)	Via Viareggio n° 4
N° 45		TERRITORIO AGRICOLO - Fontana (Ca' Gozzi)	Via di Rubiera n°5
N° 46		TERRITORIO AGRICOLO - Fontana	Via di Rubiera
N° 47		TERRITORIO AGRICOLO - Fontana (Villa Musi)	Via di Rubiera
N° 48		TERRITORIO AGRICOLO - Fontana (Casino Musi)	Via di Rubiera
N° 49		TERRITORIO AGRICOLO - Fontana	Via Viareggio n° 49

	Unità di Indagine	Località	Via
N° 50		TERRITORIO AGRICOLO – Fontana (Calvetro)	Via Viareggio n° 76/82
N° 51		CAPOLUOGO – Fontana	Viale Fontana n° 41/43
N° 52		TERRITORIO AGRICOLO – Fontana	Via del Collegio
N° 53		TERRITORIO AGRICOLO – Fontana	Via del Collegio n° 1
N° 54		TERRITORIO AGRICOLO – Fontana	Via Canale dell'Erba n° 84
N° 55		TERRITORIO AGRICOLO–Fontana (Casino Maestri)	Via Canale dell'Erba n° 36/38
N° 56		TERRITORIO AGRICOLO – Fontana	Via Canale dell'Erba n° 33
N° 57		TERRITORIO AGRICOLO – Fontana (Casa Rabitti)	Via Canale dell'Erba n° 31
N° 58		TERR. AGR. – Sant'Agata (Casa Cigarini)	Via Sant'Agata n° 6
N° 59		TERR. AGR. - Sant'Agata (Ca' Carnevali)	Via Canale dell'Erba n° 48
N° 60		TERRITORIO AGRICOLO – Sant'Agata	Via Sant'Agata n° 1
N° 61		TERRITORIO AGRICOLO – San Faustino	Via del Benefizio n° 9
N° 62		TERRITORIO AGRICOLO – San Faustino	Via del Benefizio n° 8
N° 63		TERR. AGR. - San Faustino (Casa Melli)	Via del Cane n°2
N° 64		TERRITORIO AGRICOLO – San Faustino	Via San Faustino n° 70
N° 65		TERRITORIO AGRICOLO – San Faustino	Via Lograzzo n° 1
N° 66		TERR. AGR. - San Faustino (Ca' Ruozzi)	Via San Faustino n° 77
N° 67		TERR. AGR. - San Faustino (Opera Pia Rainusso)	Via del Guado n° 15
N° 68		TERRITORIO AGRICOLO - San Faustino	Via del Guado n° 13
N° 69		TERR. AGR. - San Faustino (Baccarani)	Via del Guado n° 7
N° 70		TERRITORIO AGRICOLO - San Faustino	Via del Guado n° 12
N° 71		TERRITORIO AGRICOLO - San Faustino	Via del Guado n° 10
N° 72		TERR. AGR. – Lograzzo di San Faustino	Via Lograzzo n° 4
N° 73		TERR. AGR. - San Faustino (Montagnani)	Via Lograzzo n° 11
N° 74		TERR. AGR. - San Faustino (Casa Vezzani)	Via della Collegiata n°4/6
N° 75		TERRITORIO AGRICOLO - San Faustino	Via della Collegiata n°2
N° 76		TERRITORIO AGRICOLO- San Faustino	Via della Collegiata n°1
N° 77		TERR. AGR. - San Faustino (Case il Vaticano)	Via del Consorzio n° 3/5/7
N° 78		TERRITORIO AGRICOLO - San Faustino	Via San Faustino n° 51
N° 79		TERRITORIO AGRICOLO - San Faustino	Via San Faustino n° 53
N° 80		TERRITORIO AGRICOLO - San Faustino	Via degli Araldi n° 1
N° 81		TERRITORIO AGRICOLO - San Faustino	Via degli Araldi n° 14
N° 82		TERR. AGR. - San Faustino (Ca' Tirelli)	Via degli Araldi n° 11
N° 83		TERR. AGR. - San Faustino (Fondo Mazzi)	Via degli Araldi n° 13/15
N° 84		TERRITORIO AGRICOLO - San Faustino	Via Canale dell'Erba n° 17
N° 85		FONTANA (Scuola Elementare)	Via Molino di Valle
N° 86		TERRITORIO AGRICOLO - San Faustino	Via Canale dell'Erba n° 22
N° 87		TERRITORIO AGRICOLO - Fontana (Casino Rossi)	Via delle Chiaviche n° 2/4
N° 88		TERRITORIO AGRICOLO - Fontana	Via Fontana n° 37
N° 89		TERRITORIO AGRICOLO - Fontana	Via Fontana n° 48
N° 90		TERRITORIO AGRICOLO - Fontana	Via Fontana
N° 91		FONTANA (Cimitero)	Via Fontana
N° 92		FONTANA - (Chiesa)	Via Fontana n° 31
N° 93		TERR. AGR. - Fontana (Caseificio delle Valli)	Via delle Valli n° 31/33
N° 94		TERRITORIO AGRICOLO - Fontana	Via delle Valli n° 16
N° 95		TERRITORIO AGRICOLO - Fontana (Casa Marchiò)	Via Marchiò n° 11/13
N° 96		TERR. AGR. - Fontana (Cà della Valle)	Via Marchiò n° 8/15
N° 97		TERRITORIO AGRICOLO - Fontana (Cà Carnevali)	Via delle Valli n° 39
N° 98		TERRITORIO AGRICOLO - Fontana	Via delle Valli n° 41
N° 99		TERRITORIO AGRICOLO - Fontana (Cà Carnevali)	Via delle Valli n° 43
N° 100		TERRITORIO AGRICOLO - Fontana (Cà Carnevali)	Via delle Valli n° 45
N° 101		TERRITORIO AGRICOLO - CAPOLUOGO (Cimitero)	Strada Provinciale n°50


	Unità di Indagine	Località	Via
N° 102		TERRITORIO AGRICOLO - Fontana	Via delle Valli n° 20
N° 103		TERRITORIO AGRICOLO-Fontana (Casa Prampolini)	Via delle Valli n° 22
N° 104		TERRITORIO AGRICOLO - Fontana	Via Ombroso n°5
N° 105		TERRITORIO AGRICOLO - Fontana	Via Ombroso n°7
N° 106		TERRITORIO AGRICOLO - Fontana (Cà Carnevali)	Via delle Valli n° 30
N° 107		TERRITORIO AGRICOLO - Fontana	Via del Pilastrello n°1
N° 108		TERRITORIO AGRICOLO - Fontana (Casino Bianchi)	Via Fontana n°23/25/27
N° 109		TERRITORIO AGRICOLO - Fontana (Casino Ferrari)	Via Fontana n°21
N° 110		TERRITORIO AGRICOLO - Fontana	Via Fontana n°17
N° 111		CAPOLUOGO (Ponte sul Tresinaro)	Via Salvaterra
N° 112		TERRITORIO AGRICOLO - Fontana	Via Fontana n° 15
N° 113		TERR. AGR. San Faustino (Il Paradiso)	Via Canale dell'Erba n° 8
N° 114		TERR. AGR. San Faustino (Il Paradiso)	Via Canale dell'Erba n° 5/7
N° 115		TERR. AGR. - San Faustino (Casa Strozzi)	Via Canale dell'Erba n° 14
N° 116		TERR. AGR. - San Faustino (Casa Ferraboschi)	Via Canale dell'Erba n° 11
N° 117		TERR. AGR. - San Faustino (Fondo Cà la Grande)	Via degli Araldi n° 12
N° 118		TERR. AGR. - San Faustino (Cà Prampolini)	Via San Faustino n°20
N° 119		TERR. AGR. - San Faustino (Casino Prampolini)	Via San Faustino n°18
N° 120		TERRITORIO AGRICOLO - San Faustino	Via San Faustino n°39
N° 121		TRE OLMI - San Faustino	Via San Faustino n°30/32
N° 122		TRE OLMI - San Faustino	Via San Faustino n°45
N° 123		TRE OLMI - San Faustino	Via Castellazzo n° 1
N° 124		TRE OLMI - San Faustino	Via San Faustino n°47/49
N° 125		TERRITORIO AGRICOLO - San Faustino (Cà Davoli)	Via Castellazzo n° 5
N° 126		TERR. AGR. - San Faustino (Podere San Giovanni)	Via Castellazzo n° 16/22
N° 127		TERRITORIO AGRICOLO - San Faustino	Via Castellazzo n° 19
N° 128		TERRITORIO AGRICOLO - San Faustino	Via Castellazzo n° 28
N° 129		TERRITORIO AGRICOLO - San Faustino	Via Castellazzo n° 30
N° 130		TERRITORIO AGRICOLO - San Faustino	Via Castellazzo n° 36
N° 131		TERRITORIO AGRICOLO - San Faustino (Cà Zanni)	Via Castellazzo n° 44
N° 132		TERRITORIO AGRICOLO - San Faustino	Via Castellazzo n° 29
N° 133		TERRITORIO AGRICOLO - San Faustino	Via Tassarola n°11
N° 134		TERRITORIO AGRICOLO - San Faustino	Via Tassarola n°13
N° 135		TERRITORIO AGRICOLO - San Faustino	Via Tassarola n°10
N° 136		TERR. AGR. - San Faustino (Casa Pecorari)	Via Tassarola n°2/4
N° 137		TERRITORIO AGRICOLO - San Faustino	Via degli Oratori n° 4
N° 138		TERRITORIO AGRICOLO - San Faustino	Via degli Oratori n° 8
N° 139		TERRITORIO AGRICOLO - San Faustino (Casa Prati)	Via Bertolazzi n°20
N° 140		CAPOLUOGO (Monumento ai Caduti)	Piazza Gramsci
N° 141		TERRITORIO AGRICOLO - San Faustino	Via San Faustino n°16
N° 142		TERRITORIO AGRICOLO - San Faustino	Via San Faustino n°31
N° 143		TERRITORIO AGRICOLO - San Faustino	Via Bertolazzi n°3
N° 144		TERRITORIO AGRICOLO - San Faustino	Via Bertolazzi n°5
N° 145		TERRITORIO AGRICOLO - San Faustino	Via Bertolazzi n°7
N° 146		TERRITORIO AGRICOLO - San Faustino	Via Bertolazzi n°11
N° 147		TERRITORIO AGRICOLO - San Faustino	Via degli Oratori n°18
N° 148		TERRITORIO AGRICOLO - San Faustino	Via degli Oratori n°19/21
N° 149		TERRITORIO AGRICOLO - San Faustino	Via degli Oratori n°23
N° 150		TERRITORIO AGRICOLO - San Faustino	Via degli Oratori n°27
N° 151		TERR. AGR. - Rubiera (Fondo Bagnese)	Via Ospitaletto n° 34
N° 152		TERRITORIO AGRICOLO - Rubiera	Via Ospitaletto n° 40/42
N° 153		TERRITORIO AGRICOLO - Rubiera	Via Ospitaletto n° 37
N° 154		TERRITORIO AGRICOLO - (Oratorio Montecatini)	Via Resistenza
N° 155		TERRITORIO AGRICOLO - Rubiera (Cà Tondelli)	Via Ospitaletto n° 29/31
N° 155 bis		TERRITORIO AGRICOLO - Rubiera (Cà Tondelli)	Incr. Via Ospitaletto Via degli Oratori

	Unità di Indagine	Località	Via
N°	156	TERRITORIO AGRICOLO - Rubiera	Via Ospitaletto n° 28
N°	157	TERRITORIO AGRICOLO - Rubiera	Via Ospitaletto n° 17/19
N°	158	TERR. AGR. - Rubiera (Casa Ferraboschi)	Via Tre Case n° 6
N°	159	TERRITORIO AGRICOLO - Rubiera	Via Tre Case n° 4
N°	160	TERRITORIO AGRICOLO - Rubiera	Via Tre Case n° 2
N°	161	TERRITORIO AGRICOLO - Rubiera	Via Ospitaletto n° 15
N°	162	TERRITORIO AGRICOLO - Rubiera	Via San Faustino n° 21/23
N°	163	TERRITORIO AGRICOLO - Rubiera	Via San Faustino n° 2
N°	164	TERRITORIO AGRICOLO - Rubiera (Rampata)	Via Fontana n° 5
N°	165	TERRITORIO AGRICOLO - Rubiera	Via Fontana n° 7
N°	166	TERRITORIO AGRICOLO - Fontana	Via Fontana n° 9
N°	167	TERRITORIO AGRICOLO - Rubiera	Via dei Chiaviconi n° 9
N°	168	TERRITORIO AGRICOLO - Rubiera (Podere Isola)	Via Fontana n° 10
N°	169	TERRITORIO AGRICOLO - Rubiera (Cà del Ponte)	Via Fontana n° 8 Via Contea n° 40
N°	170	CAPOLUOGO	Via Fontana n° 1
N°	171	CAPOLUOGO	Via Fratelli Cervi n° 7
N°	172	CAPOLUOGO	Via Fratelli Cervi n° 9/11/13/15
N°	173	CAPOLUOGO (Maestri)	Via Socrate n° 9 Via F.lli Cervi n°9
N°	174	CAPOLUOGO (Il Sole)	Via Emilia Ovest n° 45/47/49/51
N°	175	TERRITORIO AGRICOLO - Rubiera (Cascina Riva)	Via Paduli n°27
N°	176	CAPOLUOGO	Via Resistenza n°60
N°	177	CAPOLUOGO (Contea)	Via Pedaggio Pedagna n°50/52
N°	178	CAPOLUOGO (Contea)	Via Pedaggio Pedagna n°12/14
N°	179	CAPOLUOGO Contea (Cascina Moreali)	Via Secchia n°18/20
N°	180	TERRITORIO AGRICOLO - Rubiera (Moreali)	Via Secchia n°26
N°	181	TERRITORIO AGRICOLO - Rubiera	Via Secchia n°30
N°	182	TERRITORIO AGRICOLO - Rubiera Sud	Via Salvaterra n°31
N°	183	TERRITORIO AGRICOLO - Rubiera Sud	Via Salvaterra n°27
N°	184	TERRITORIO AGRICOLO - Rubiera Sud	Via Salvaterra n°33
N°	185	TERR. AGR. - Rubiera Sud (Casino Carnevali)	Via Salvaterra n°47
N°	186	TERRITORIO AGRICOLO - Rubiera Sud	Via Salvaterra n°43
N°	187	TERR. AGR. - Rubiera Sud (Cà del Cristo)	Via Salvaterra n°55/57
N°	188	TERRITORIO AGRICOLO - Rubiera Sud	Via Salvaterra n°52
N°	189	CAPOLUOGO - Rubiera Sud	Via della Chiusa n°8/14/16
N°	190	TERRITORIO AGRICOLO - Rubiera Sud	Via della Chiusa n°18
N°	191	CAPOLUOGO (Scuola Elementare de Amicis)	Viale della Resistenza
N°	192	CAPOLUOGO (Teatro Herberia)	Piazza Gramsci
N°	193	TERR. AGR. - San Faustino (Villa Tirelli)	Via della Collegiata n° 16
N°	194	SAN FAUSTINO (Osteria)	Via San Faustino n° 48/50/52
N°	195	SAN FAUSTINO (Parrocchia dei Santi Faustino e Giovita)	Via degli Araldi n° 2/4/6
N°	196	TERRITORIO AGRICOLO - San Faustino (Cimitero)	Via San Faustino n° 40
N°	197	SAN FAUSTINO (Scuola Elementare)	Via San Faustino n° 22/24
N°	198	CAPOLUOGO (Stazione Ferroviaria)	Via della Stazione n°7
N°	199	TERRITORIO AGRICOLO - Rubiera (Madonna della Neve)	Via degli Oratori n° 22
N°	200	TERRITORIO AGRICOLO - Rubiera (Il Palazzo)	Via Cervi n° 20/22/24/26
N°	201	TERRITORIO AGRICOLO - Rubiera (Ospitale)	Via Fontana n° 2/4
N°	202	CAPOLUOGO	Via Emilia - Piazza Gramsci
N°	203	CAPOLUOGO	Via Emilia
N°	204	CAPOLUOGO	Via Terraglio
N°	205	CAPOLUOGO	Piazza Gramsci n°2
N°	206	CAPOLUOGO	Viale della Resistenza n°2
N°	207	CAPOLUOGO	Via Napoli n°2

Legenda



DELIMITAZIONE DELLE UNITA' MINIME D' INTERVENTO



PERIMETRO AREE VINCOLATE AI SENSI DEL D.LGS. 42/2004

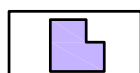


EDIFICI VINCOLATI AI SENSI DEL D.Lgs. 42/2004

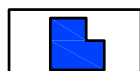


EDIFICI VINCOLATI OPE LEGIS

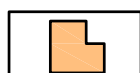
VALORE ARCHITETTONICO DEGLI EDIFICI E CATEGORIE D'INTERVENTO



EDIFICI DI VALORE MONUMENTALE: RESTAURO SCIENTIFICO (RS)



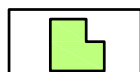
EDIFICI DI VALORE STORICO-ARCHITETTONICO:
RESTAURO E RISANAMENTO CONSERVATIVO (RRC)



EDIFICI DI VALORE STORICO-TESTIMONIALE:
RISTRUTTURAZIONE CON VINCOLO CONSERVATIVO (RVC)



EDIFICI PRIVI DI VALORE STORICO:
RISTRUTTURAZIONE EDILIZIA (RE)



EDIFICI DI VALORE, IN CATTIVE CONDIZIONI: RIPRISTINO TIPOLOGICO (RT)



DEMOLIZIONE SENZA RICOSTRUZIONE (D)

Provincia di RE	Comune di RUBIERA	Località : Territorio Agricolo Sant'Agata - Casino Carnevali
------------------------	--------------------------	---



 <p>Catasto 2011</p>	Scheda Operativa N. 1
	Ubicazione : Via del Benefizio n°26

	
foto 1	foto 2

	
foto 3	

Provincia di RE	Comune di RUBIERA	Località : Territorio Agricolo Sant'Agata
------------------------	--------------------------	--

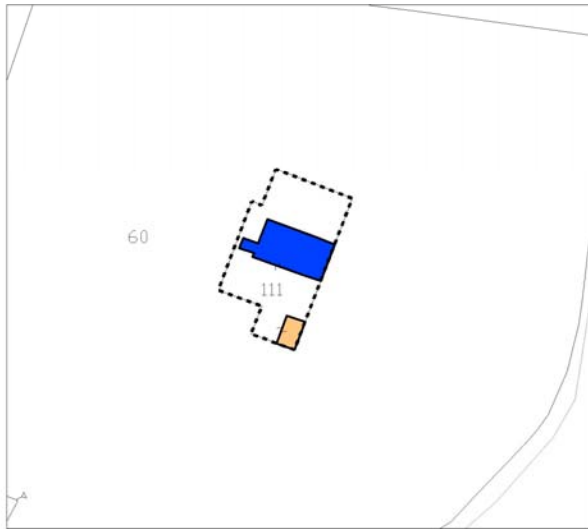
 <p>Catasto 2011</p>	Scheda Operativa N. 2
	Ubicazione : Via Canale dell'Erba n° 7-9



foto 1






foto 2



foto 3

Provincia di RE	Comune di RUBIERA	Località : Territorio Agricolo Sant'Agata
------------------------	--------------------------	--

Ubicazione : Via del Benefizio n°22	Scheda Operativa N. 3
--	------------------------------

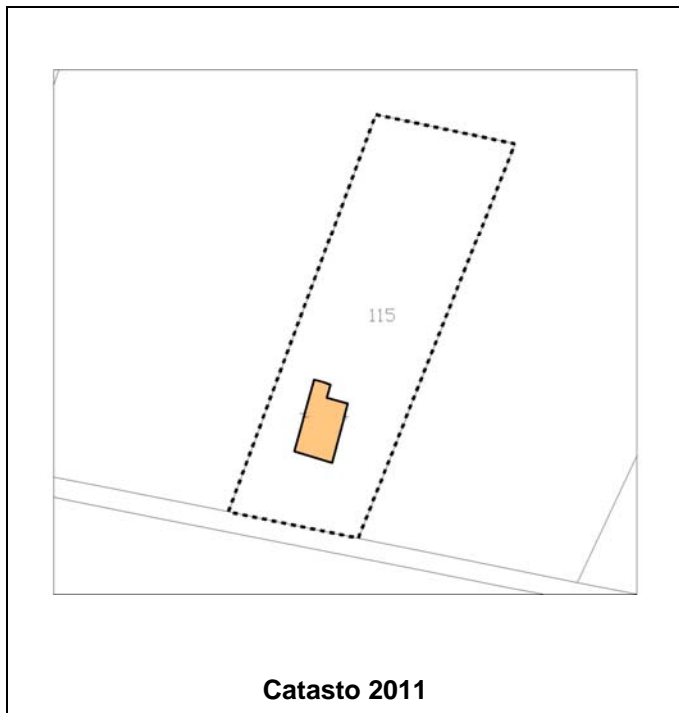
 <p style="text-align: center;">Catasto 2011</p>	 <p style="text-align: right;">foto 1</p>
	 <p style="text-align: right;">foto 2</p>

Ubicazione : (Fornace Vecchia) Via Canale dell'Erba n°77	Scheda Operativa N. 4
---	------------------------------

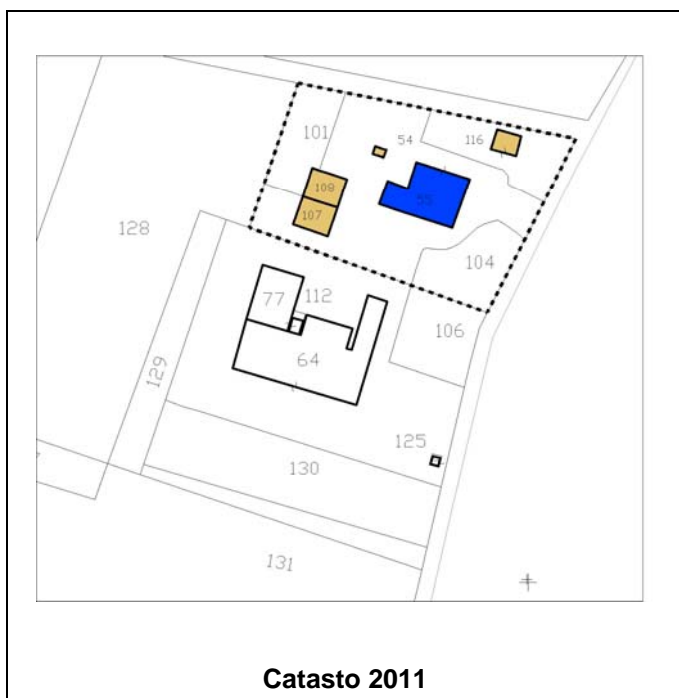
 <p style="text-align: center;">Catasto 2011</p>	 <p style="text-align: right;">foto 1</p>
	 <p style="text-align: right;">foto 2</p>

Provincia di RE	Comune di RUBIERA	Località : Territorio Agricolo Sant'Agata
------------------------	--------------------------	--

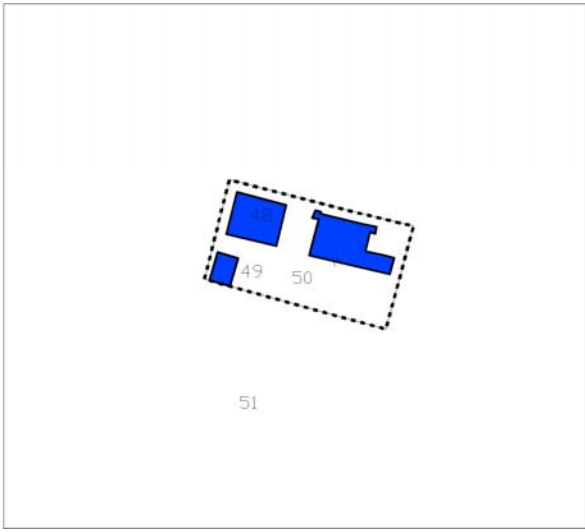
Ubicazione : Via del Cimitero n°6	Scheda Operativa N. 5
--	------------------------------



Ubicazione : (Fornace Vecchia) Via Canale dell'Erba n°45	Scheda Operativa N. 6
---	------------------------------

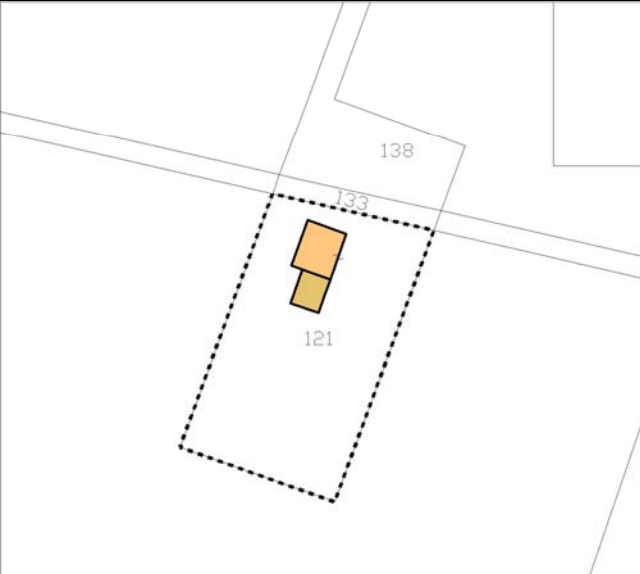


Provincia di RE	Comune di RUBIERA	Località : Territorio Agricolo Sant'Agata - (Casa Rabitti)
------------------------	--------------------------	---

 <p style="text-align: center;">Catasto 2011</p>	Scheda Operativa N. 7
	Ubicazione : Via del Cimitero n°5



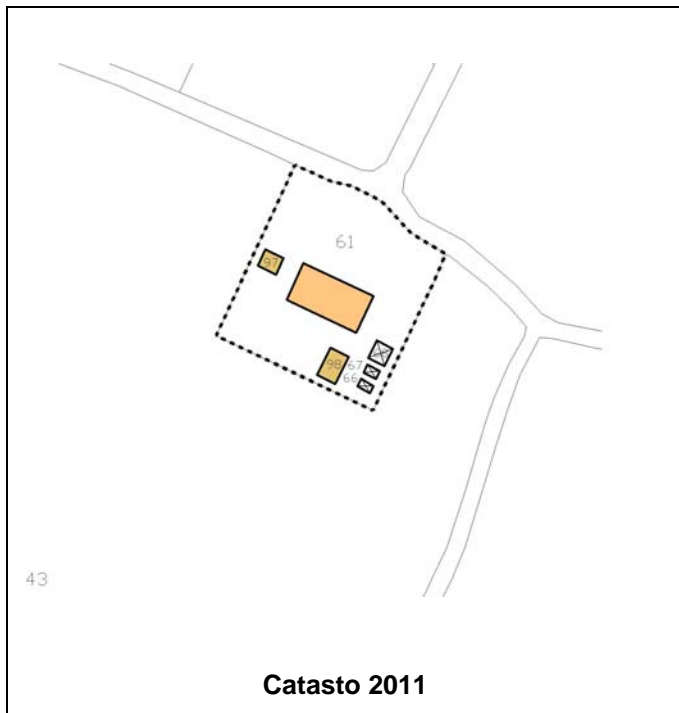
Provincia di RE	Comune di RUBIERA	Località : Territorio Agricolo Sant'Agata
------------------------	--------------------------	--

	Scheda Operativa N. 8
	Ubicazione : Via del Benefizio n°17

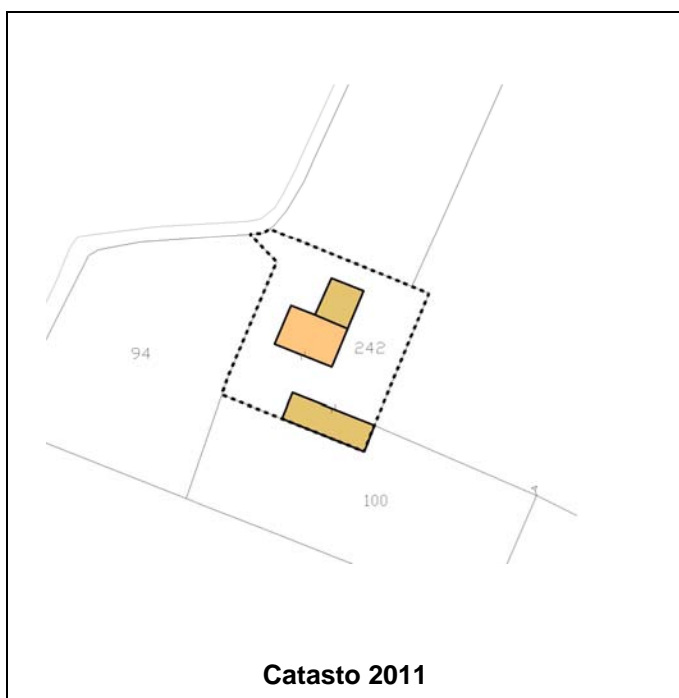


Provincia di RE	Comune di RUBIERA	Località : Territorio Agricolo Sant'Agata
------------------------	--------------------------	--

Ubicazione : Via Sant'Agata n°16	Scheda Operativa N. 9
---	------------------------------




Ubicazione : (Ca' Ruggeri) Via San Martino n°84	Scheda Operativa N. 10
--	-------------------------------





Provincia di RE	Comune di RUBIERA	Località : Territorio Agricolo Sant'Agata - (Casa Torregiani)
------------------------	--------------------------	--

Ubicazione : Via San Martino n° 82	Scheda Operativa N. 11
---	-------------------------------



Provincia di RE	Comune di RUBIERA	Località : Territorio Agricolo - San Faustino
------------------------	--------------------------	--

 <p>Catasto 2011</p>	Scheda Operativa N. 12
	Ubicazione : Via San Faustino n°80



Provincia di RE	Comune di RUBIERA	Località : Territorio Agricolo - San Faustino - (Casa Parmigiani)
------------------------	--------------------------	--

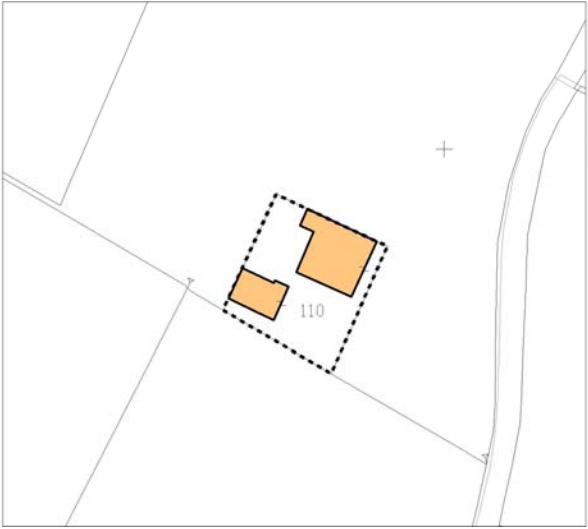
 <p>Catasto 2011</p>	Scheda Operativa N. 13
	Ubicazione : Via Sant'Agata n° 52



foto 1




foto 2



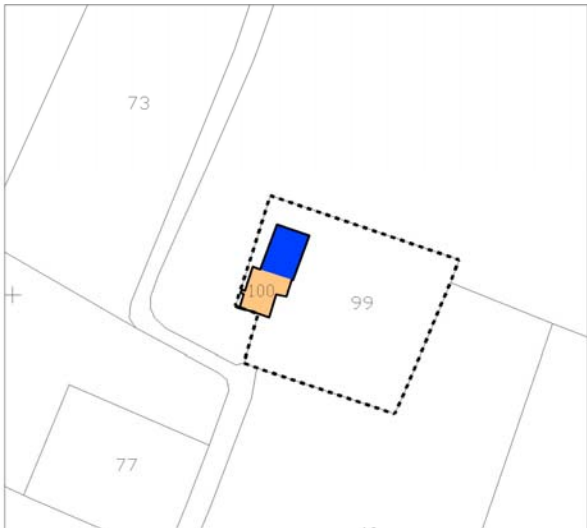
foto 3

Provincia di RE	Comune di RUBIERA	Località : Territorio Agricolo - San Faustino - (Casa Morgotti)
------------------------	--------------------------	--

 <p style="text-align: right;">Catasto 2011</p>	Scheda Operativa N. 14
	Ubicazione : Via Sant'Agata n°7/e



Provincia di RE	Comune di RUBIERA	Località : Territorio Agricolo - San Faustino - (Il Benefizio)
------------------------	--------------------------	---

 <p>Catasto 2011</p>	Scheda Operativa N. 15
	Ubicazione : Via del Benefizio n°3



Provincia di RE	Comune di RUBIERA	Località : Territorio Agricolo Sant'Agata
------------------------	--------------------------	--

Ubicazione : (Ca' Sabattini) – Via dei Livelli n°12	Scheda Operativa N. 16
--	-------------------------------


 <p>Catasto 2011</p>	 <p>foto 1</p>
	 <p>foto 2</p>

Ubicazione : (Cimitero) – Via del Cimitero di Sant'Agata n° 36	Scheda Operativa N. 17
---	-------------------------------

 <p>Catasto 2011</p>	 <p>foto 1</p>
--	---

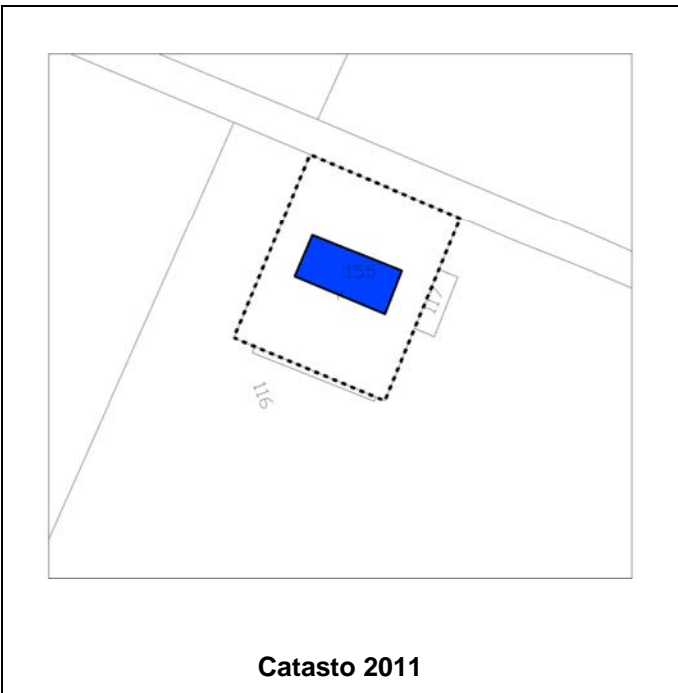


Provincia di RE	Comune di RUBIERA	Località : Territorio Agricolo - San Faustino
------------------------	--------------------------	--

Ubicazione : Via San Martino n° 72	Scheda Operativa N. 18
---	-------------------------------

 <p style="text-align: center;">Catasto 2011</p>	 <p style="text-align: right;">foto 1</p>
	 <p style="text-align: right;">foto 2</p>

Provincia di RE	Comune di RUBIERA	Località : Territorio Agricolo Sant'Agata
------------------------	--------------------------	--

Ubicazione : Via dei Livelli n° 9	Scheda Operativa N. 19
--	-------------------------------

 <p style="text-align: center;">Catasto 2011</p>	 <p style="text-align: right;">foto 1</p>
	 <p style="text-align: right;">foto 2</p>

Provincia di RE	Comune di RUBIERA	Località : Territorio Agricolo Sant'Agata - (Ca' Baccarani)
------------------------	--------------------------	--

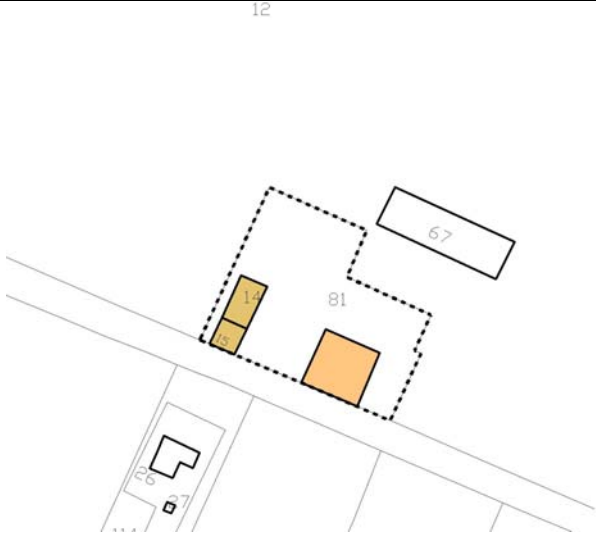
 <p>Catasto 2011</p>	Scheda Operativa N. 20
	Ubicazione : Via dei Livelli n° 7



foto 1



foto 2



foto 3

Provincia di RE	Comune di RUBIERA	Località : Territorio Agricolo Sant'Agata
------------------------	--------------------------	--

Ubicazione : Via dei Livelli n° 7	Scheda Operativa N. 21
--	-------------------------------

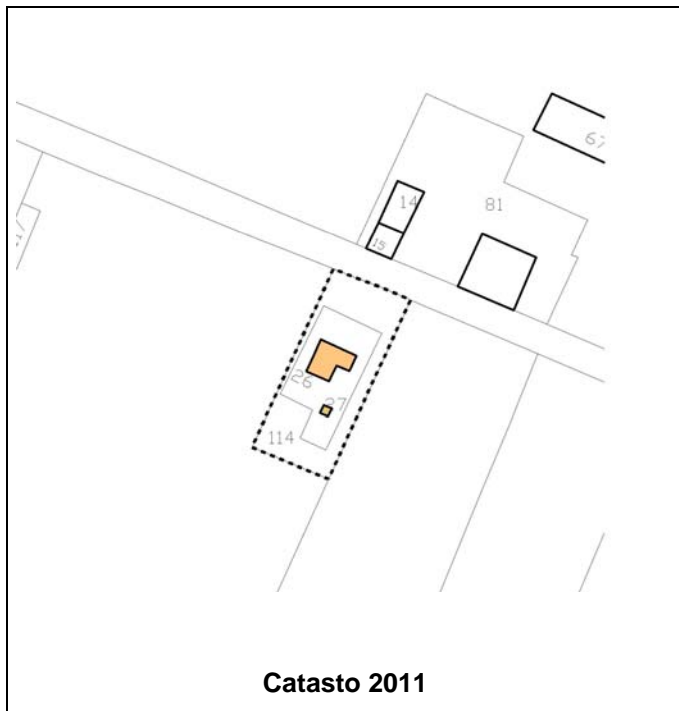


foto 1



foto 2

Ubicazione : (Latteria Casale) Via dei Livelli n° 4	Scheda Operativa N. 22
--	-------------------------------

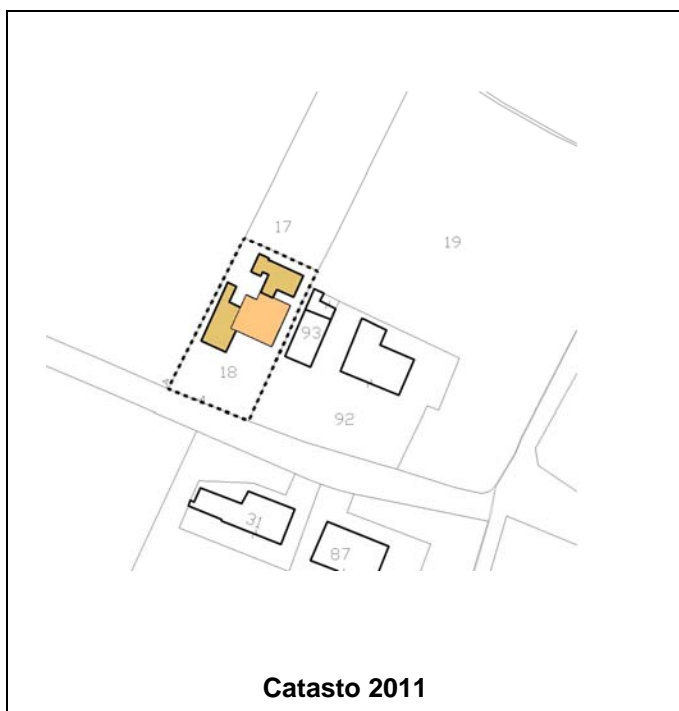
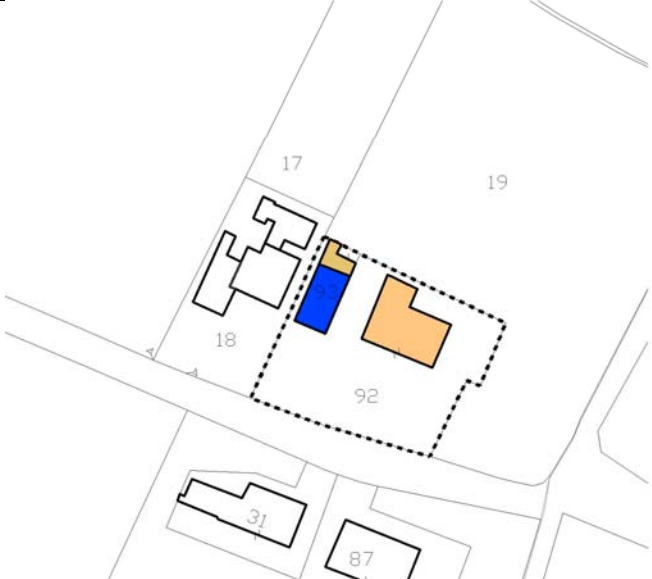


foto 1



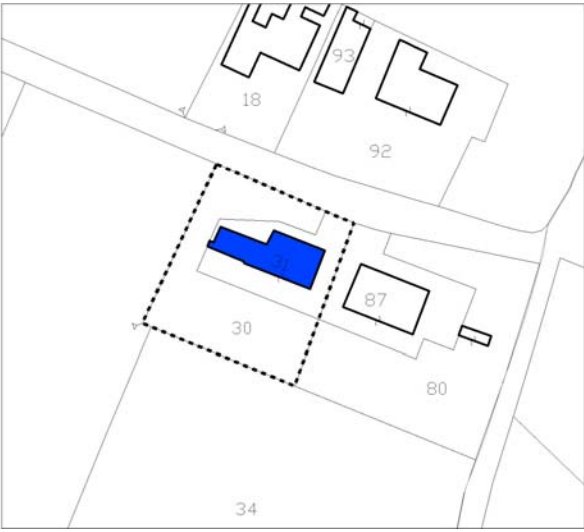
foto 2

Provincia di RE	Comune di RUBIERA	Località : Territorio Agricolo Sant'Agata
------------------------	--------------------------	--

 <p>Catasto 2011</p>	Scheda Operativa N. 23
	Ubicazione : Via dei Livelli n° 2



Provincia di RE	Comune di RUBIERA	Località : Territorio Agricolo Sant'Agata - (Casa Prandi)
------------------------	--------------------------	--

 <p>Catasto 2011</p>	Scheda Operativa N. 24
	Ubicazione : Via dei Livelli n° 3



Provincia di RE	Comune di RUBIERA	Località : Territorio Agricolo Sant'Agata
------------------------	--------------------------	--


 <p>Catasto 2011</p>	Scheda Operativa N. 25
	Ubicazione : Via dei Livelli n° 1



foto 1



foto 2



foto 3

Provincia di RE	Comune di RUBIERA	Località : Territorio Agricolo Sant'Agata
------------------------	--------------------------	--

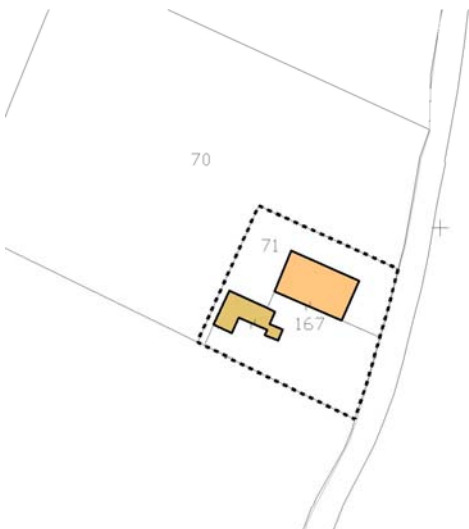
 <p style="text-align: right;">Catasto 2011</p>	Scheda Operativa N. 26
	Ubicazione : Via del Cane n° 6



foto 1



foto 2



foto 3

Provincia di RE	Comune di RUBIERA	Località : Territorio Agricolo Sant'Agata
------------------------	--------------------------	--

Ubicazione : Chiesa di Sant'Agata – Via del Benefizio n° 15	Scheda Operativa N. 27
--	-------------------------------

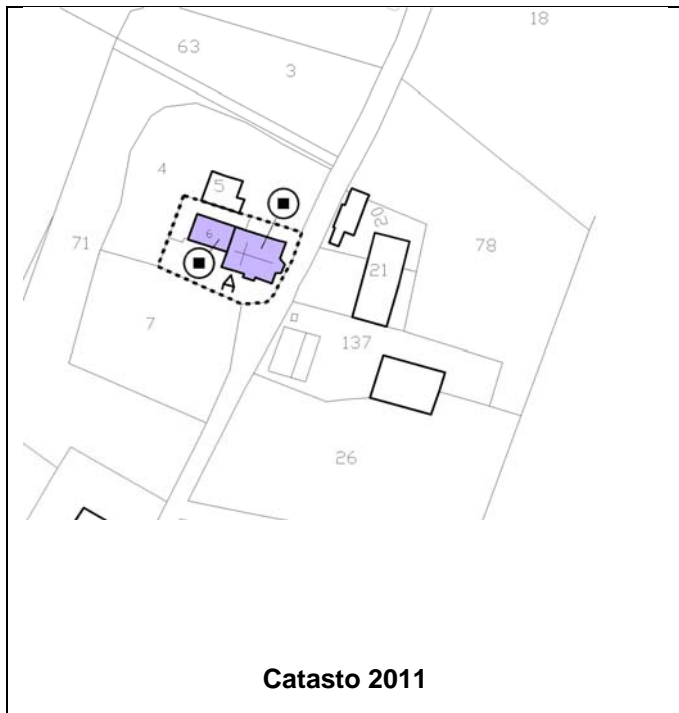


foto 1



foto 2

Ubicazione : Via Sant'Agata n° 3	Scheda Operativa N. 28
---	-------------------------------

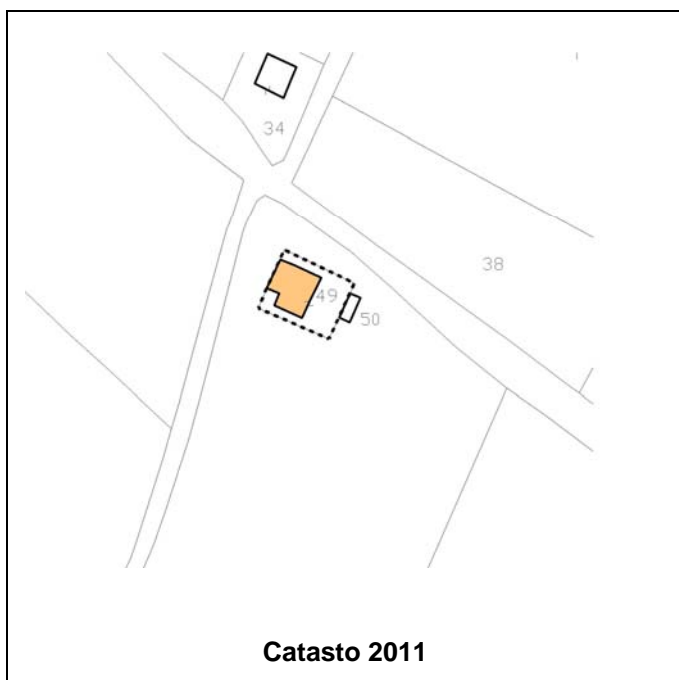


foto 1



foto 2

Provincia di RE	Comune di RUBIERA	Località : Territorio Agricolo Sant'Agata - (Possessione Melli)
------------------------	--------------------------	--

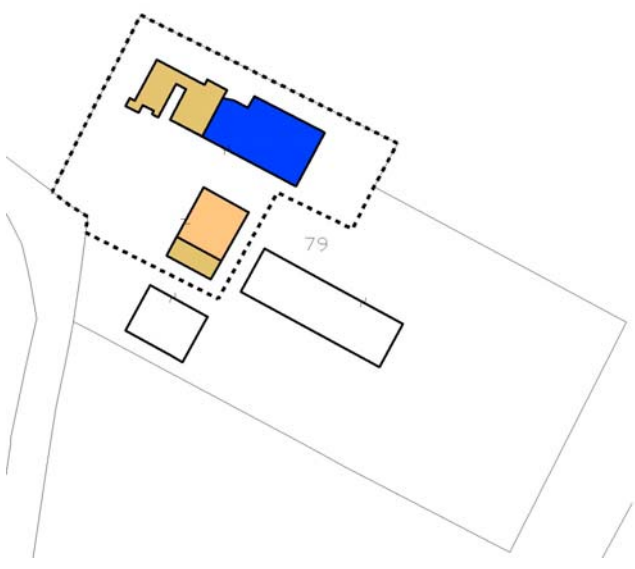
 <p>Catasto 2011</p>	Scheda Operativa N. 29
	Ubicazione : Via Sant'Agata n° 8



foto 1



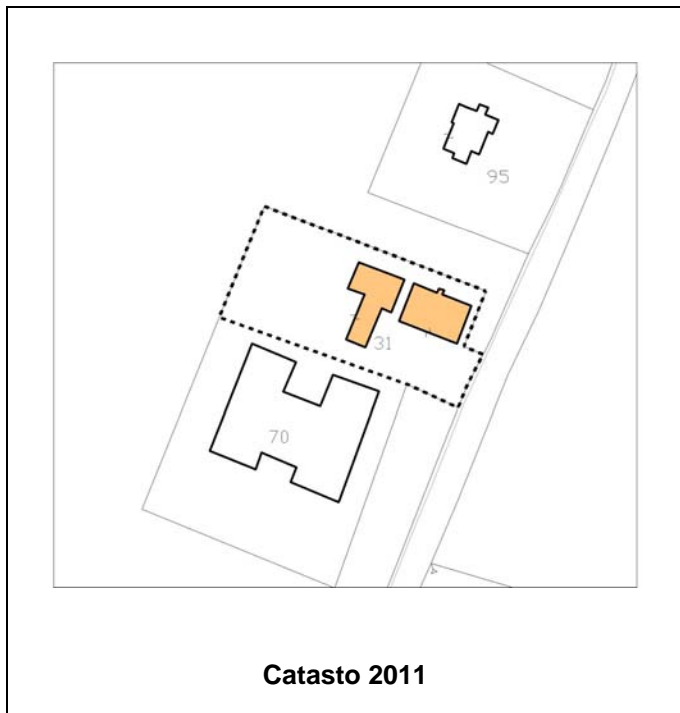
foto 2



foto 3

Provincia di RE	Comune di RUBIERA	Località : Territorio Agricolo Sant'Agata
------------------------	--------------------------	--

Ubicazione : (Case Dallari) Via Canale dell'Erba n° 37	Scheda Operativa N. 30
---	-------------------------------

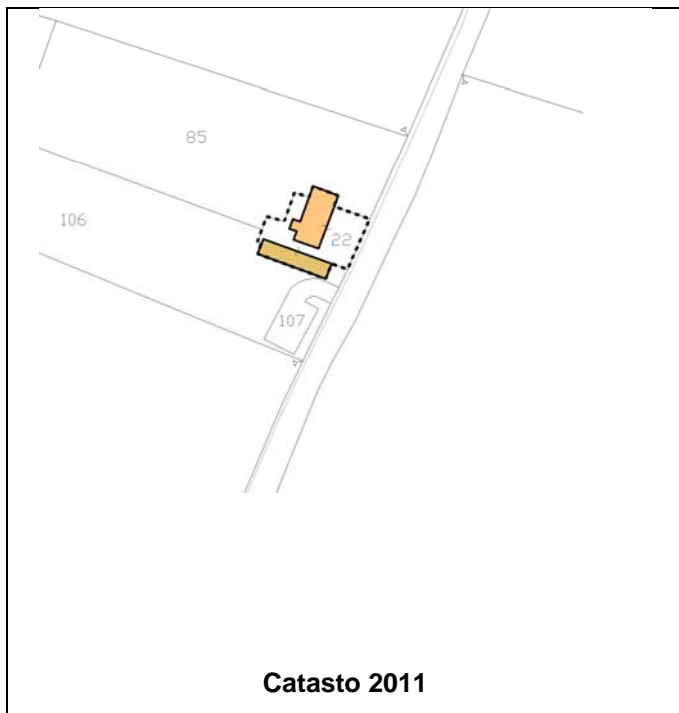


Ubicazione : Via Canale dell'Erba n°42	Scheda Operativa N. 31
---	-------------------------------



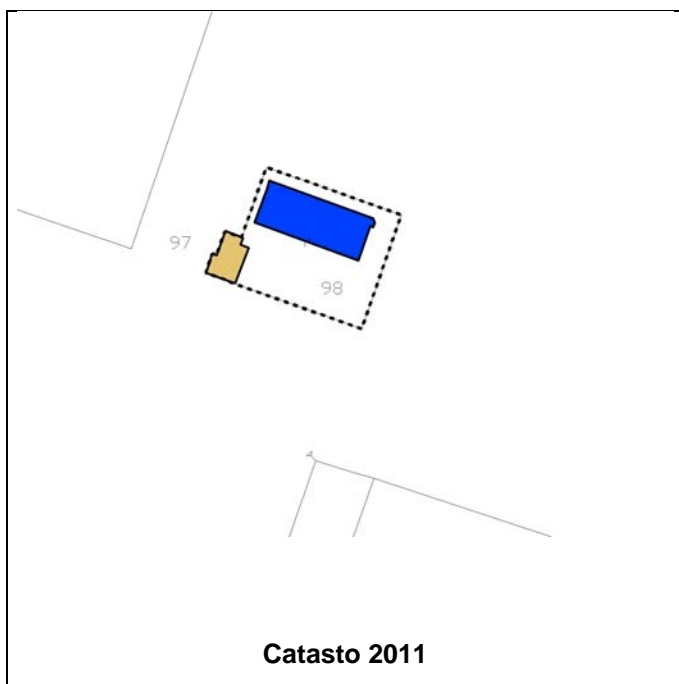
Provincia di RE	Comune di RUBIERA	Località : Territorio Agricolo Palazzina
------------------------	--------------------------	---

Ubicazione : Chiesa di Sant'Agata – Via Benedello n° 531	Scheda Operativa N. 32
---	-------------------------------

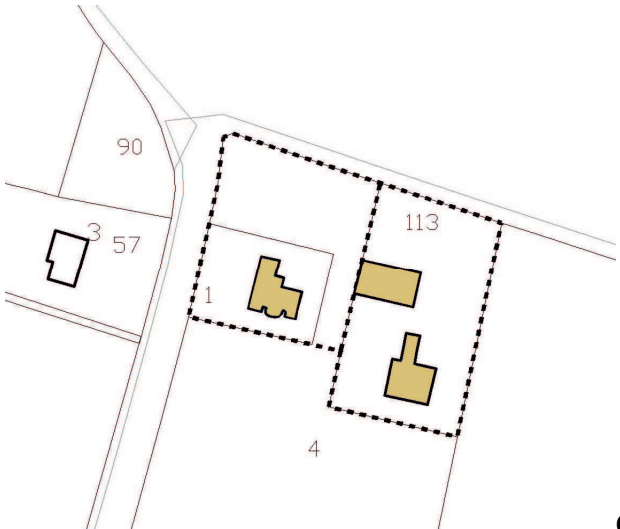


Provincia di RE	Comune di RUBIERA	Località : Territorio Agricolo Sant'Agata - Fondo Bertolani
------------------------	--------------------------	--

Ubicazione : Via Canale dell'Erba n°41	Scheda Operativa N. 33
---	-------------------------------





Provincia di RE	Comune di RUBIERA	Località : Territorio Agricolo Sant'Agata
------------------------	--------------------------	--

 <p style="text-align: right;">Catasto 2011</p>	Scheda Operativa N. 34
	Ubicazione : Via Lama n° 2/4

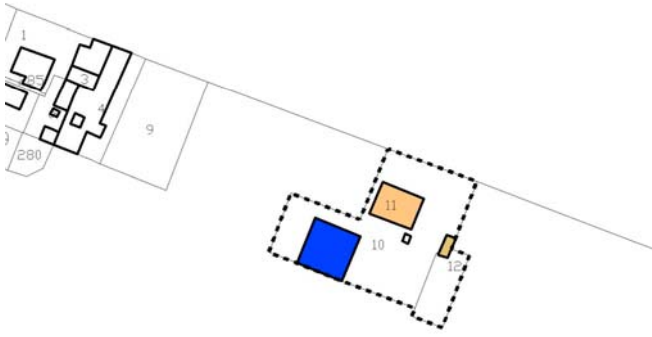


Provincia di RE	Comune di RUBIERA	Località : Territorio Agricolo Fontana - (Casino Ferrarini)
------------------------	--------------------------	--

	Scheda Operativa N. 35
	Catasto 2011



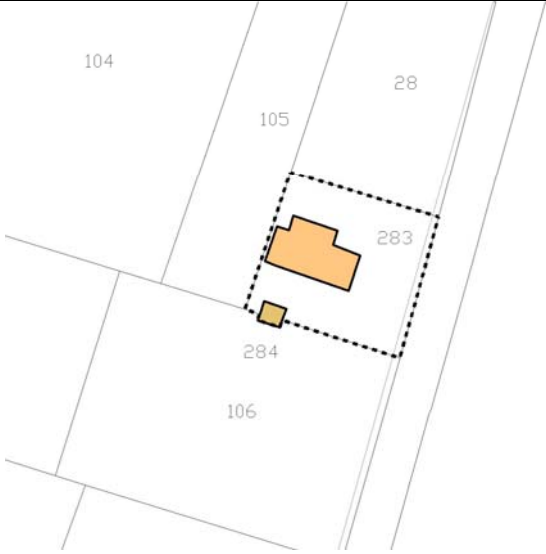
Provincia di RE	Comune di RUBIERA	Località : Territorio Agricolo Fontana
------------------------	--------------------------	---

 <p style="text-align: right;">Catasto 2011</p>	Scheda Operativa N. 36
	Ubicazione : Via Lama n° 2

 <p style="text-align: center;">foto 1</p>	 <p style="text-align: center;">foto 2</p>
--	---

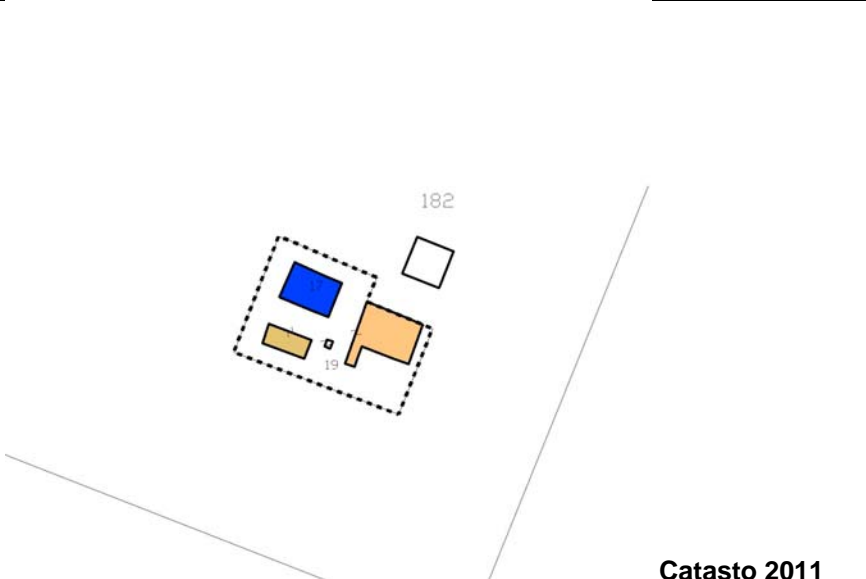
 <p style="text-align: center;">foto 3</p>	
--	--

Provincia di RE	Comune di RUBIERA	Località : Territorio Agricolo Fontana - (Casino Ferrarini)
------------------------	--------------------------	--

 <p style="text-align: right;">Catasto 2011</p>	Scheda Operativa N. 37
	Ubicazione : Via Viareggio n° 15



Provincia di RE	Comune di RUBIERA	Località : Territorio Agricolo Fontana - (Pecorari)
------------------------	--------------------------	--

 <p style="text-align: right;">Catasto 2011</p>	Scheda Operativa N. 38
	Ubicazione : Via Viareggio n° 13

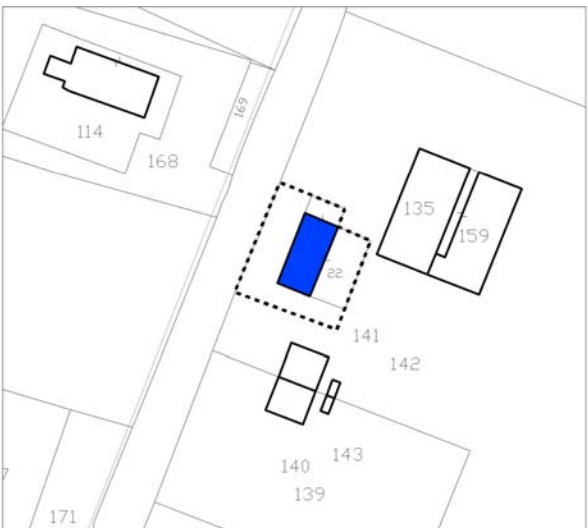




Provincia di RE	Comune di RUBIERA	Località : Territorio Agricolo Fontana
------------------------	--------------------------	---

Ubicazione : (Casa Melli) – Via Viareggio n° 10	Scheda Operativa N. 39
--	-------------------------------

 <p>Catasto 2011</p>	 <p>foto 1</p>
	 <p>foto 2</p>

Ubicazione : (Casa Paderni) Via Viareggio n° 8	Scheda Operativa N. 40
---	-------------------------------

 <p>Catasto 2011</p>	 <p>foto 1</p>
	 <p>foto 2</p>

Provincia di RE	Comune di RUBIERA	Località : Territorio Agricolo Fontana
------------------------	--------------------------	---

Ubicazione : Via Viareggio	Scheda Operativa N. 41
-----------------------------------	-------------------------------

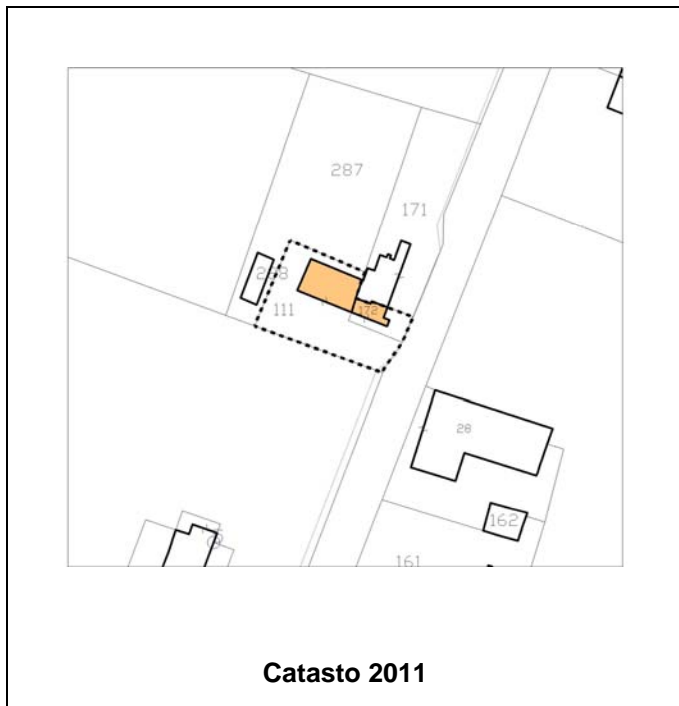


foto 1



foto 2

Ubicazione : (Casa Messori) – Via Viareggio n° 4	Scheda Operativa N. 42
---	-------------------------------

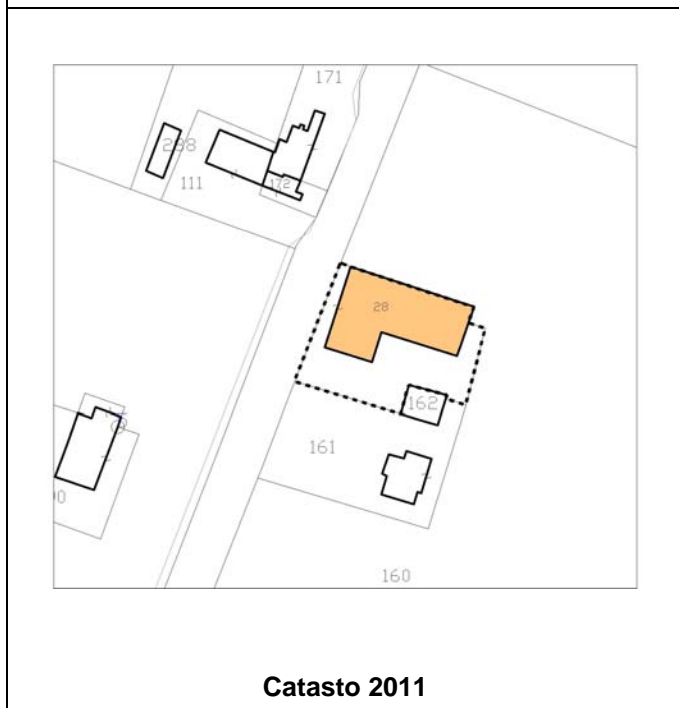


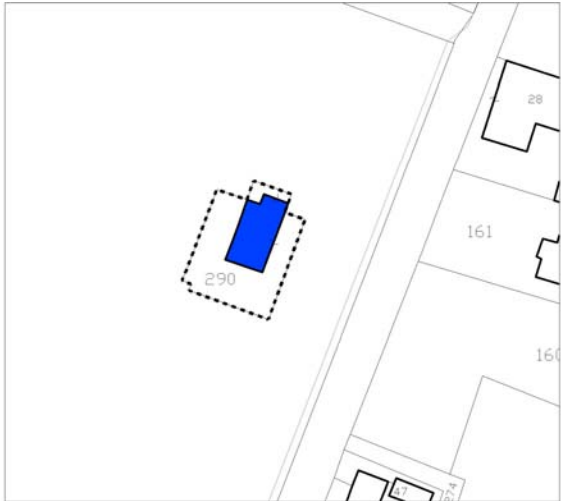


foto 1



foto 2

Provincia di RE	Comune di RUBIERA	Località : Territorio Agricolo Fontana
------------------------	--------------------------	---

Ubicazione : Via Viareggio n° 1	Scheda Operativa N. 43
--	-------------------------------

 <p>Catasto 2011</p>	 <p>foto 1</p>
	 <p>foto 2</p>

Ubicazione : (Ex Caseificio) – Via Viareggio n°4	Scheda Operativa N. 44
---	-------------------------------

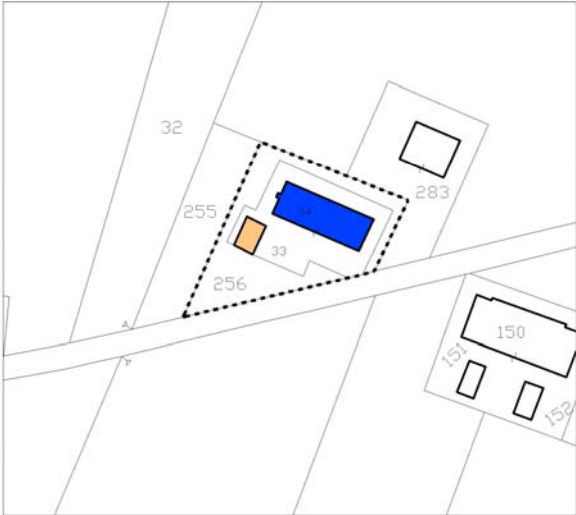


 <p>Catasto 2011</p>	 <p>foto 1</p>
	 <p>foto 2</p>

Provincia di RE	Comune di RUBIERA	Località : Territorio Agricolo Fontana
------------------------	--------------------------	---

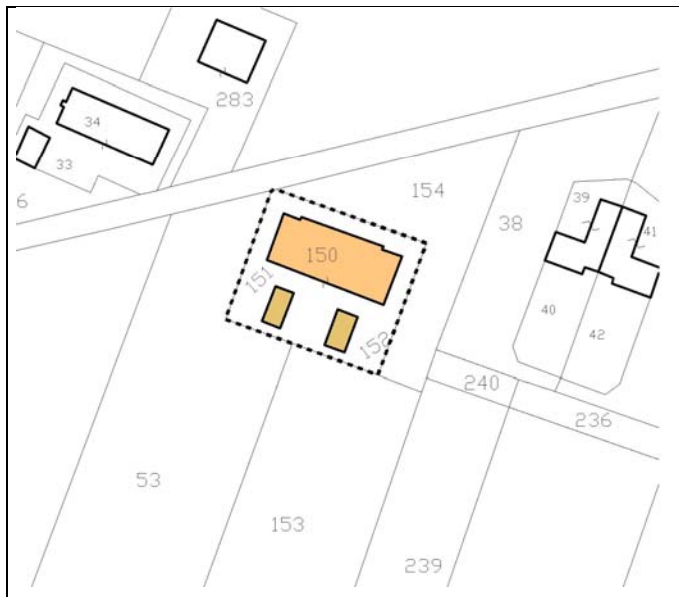
Ubicazione : (Ca' Gozzi) – Via di Rubiera n°5	Scheda Operativa N. 45
--	-------------------------------

 <p>Catasto 2011</p>	 <p>foto 1</p>
	 <p>foto 2</p>

Ubicazione : Via di Rubiera	Scheda Operativa N. 46
------------------------------------	-------------------------------

 <p>Catasto 2011</p>	 <p>foto 1</p>
	 <p>foto 2</p>

Provincia di RE	Comune di RUBIERA	Località : Territorio Agricolo Fontana - (Villa Musi)
------------------------	--------------------------	--



Catasto 2011

Scheda Operativa N. 47

Ubicazione : Via di Rubiera



foto 1

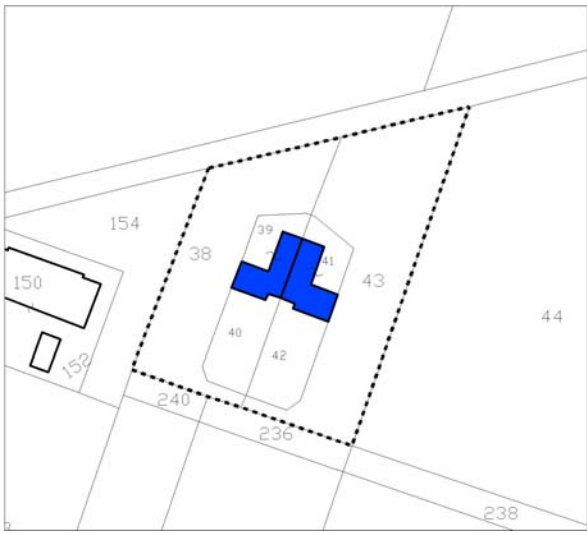




foto 2



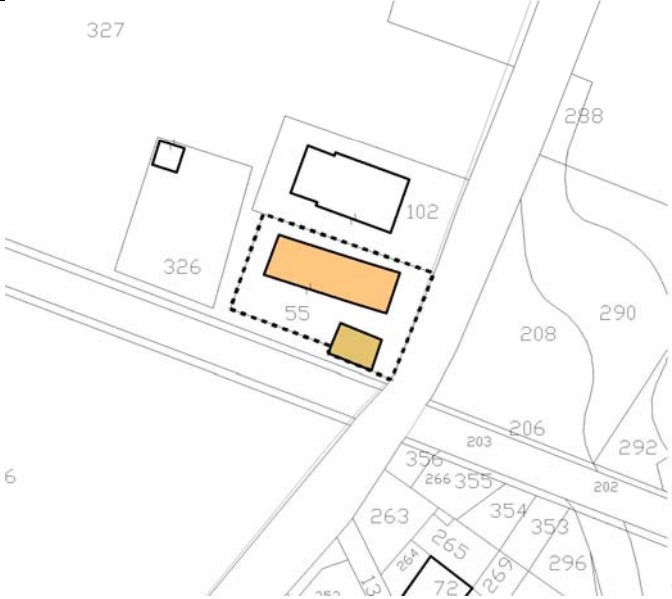
foto 3

Provincia di RE	Comune di RUBIERA	Località : Territorio Agricolo Fontana - (Casino Musi)
------------------------	--------------------------	---

 <p>Catasto 2011</p>	Scheda Operativa N. 48
	Ubicazione : Via di Rubiera




Provincia di RE	Comune di RUBIERA	Località : Territorio Agricolo Fontana
------------------------	--------------------------	---

 <p>Catasto 2011</p>	Scheda Operativa N. 49
	Ubicazione : Via Viareggio n° 49



Provincia di RE	Comune di RUBIERA	Località : Territorio Agricolo Fontana - (Calvetro)
------------------------	--------------------------	--

 <p>Catasto 2011</p>	Scheda Operativa N. 50
	Ubicazione : Via Viareggio n° 76/82



Provincia di RE	Comune di RUBIERA	Località : Territorio Agricolo Fontana
------------------------	--------------------------	---

Ubicazione : Via Fontana n° 41/43	Scheda Operativa N. 51
--	-------------------------------

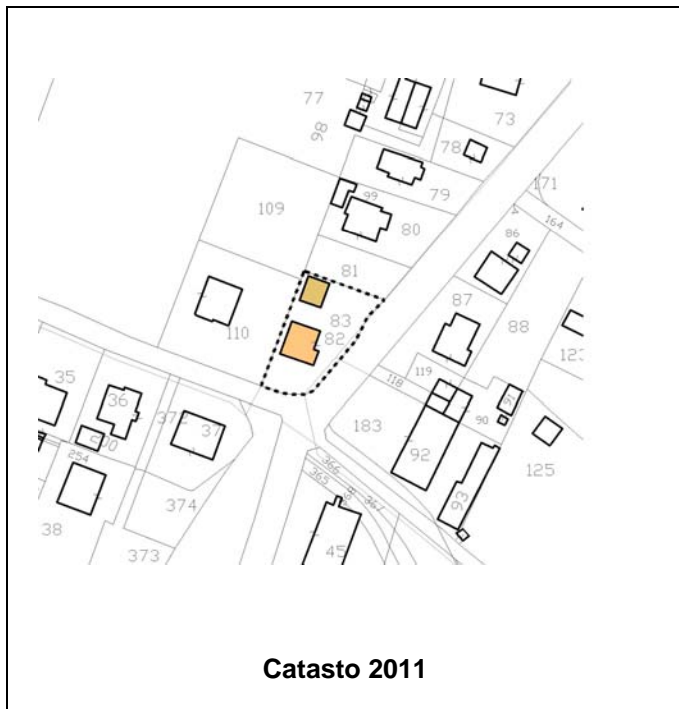


foto 1



foto 2

Ubicazione : Via di Rubiera	Scheda Operativa N. 52
------------------------------------	-------------------------------



foto 1



foto 2

Provincia di RE	Comune di RUBIERA	Località : Territorio Agricolo Fontana
------------------------	--------------------------	---

Ubicazione : Via del Collegio n° 1	Scheda Operativa N. 53
---	-------------------------------

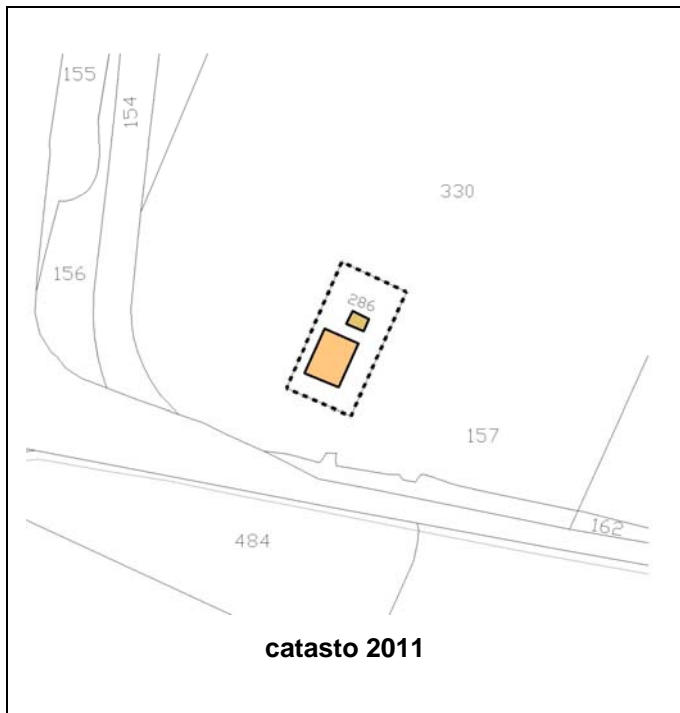


foto 1



foto 2

Ubicazione : Via Canale dell'Erba n° 84	Scheda Operativa N. 54
--	-------------------------------

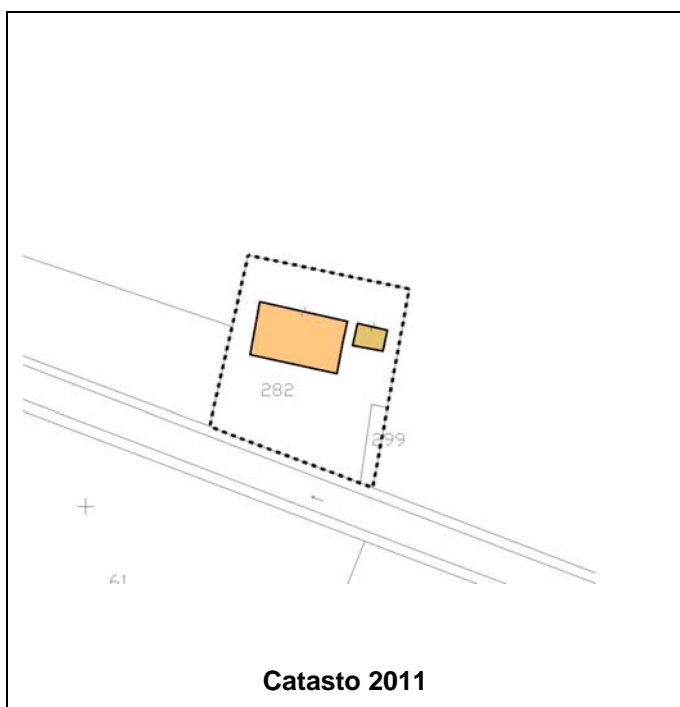


foto 1



foto 2

Provincia di RE	Comune di RUBIERA	Località : Territorio Agricolo Fontana
------------------------	--------------------------	---

Ubicazione : (Casino Maestri) - Via Canale dell'Erba n°36/38	Scheda Operativa N. 55
---	-------------------------------

 <p>Catasto 2011</p>	 <p>foto 5</p>  <p>foto 6</p>
---	--

Ubicazione : Via Canale dell'Erba n° 33	Scheda Operativa N. 56
--	-------------------------------

 <p>Catasto 2011</p>	 <p>foto 1</p>  <p>foto 2</p>
--	---

Provincia di RE	Comune di RUBIERA	Località : Territorio Agricolo Fontana
------------------------	--------------------------	---

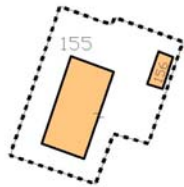
Ubicazione : (Casino Maestri) - Via Canale dell'Erba n°36/38	Scheda Operativa N. 55
---	-------------------------------

 <p>Catasto 2011</p>	 <p>foto 1</p>  <p>foto 2</p>
---	--

Ubicazione : Via Canale dell'Erba n° 33	Scheda Operativa N. 56
--	-------------------------------

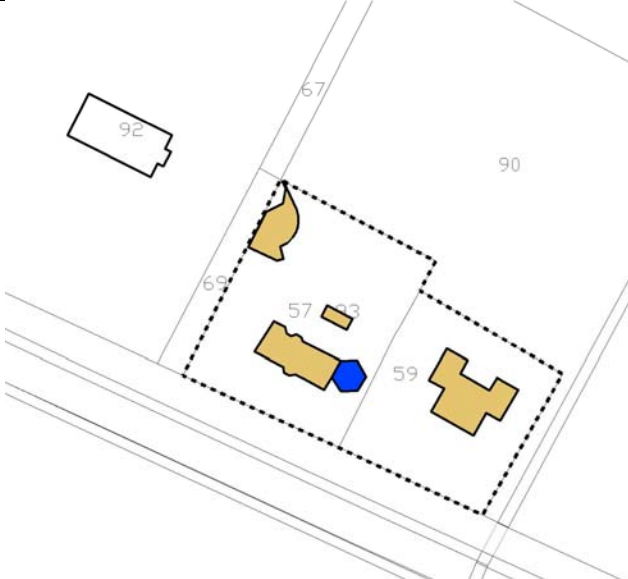
 <p>Catasto 2011</p>	 <p>foto 1</p>  <p>foto 2</p>
--	---



Provincia di RE	Comune di RUBIERA	Località : Territorio Agricolo Fontana - (Casa Rabitti)
------------------------	--------------------------	--

 <p style="text-align: right;">Catasto 2011</p>	Scheda Operativa N. 57
	Ubicazione : Via Canale dell'Erba n° 31




Provincia di RE	Comune di RUBIERA	Località : Territorio Agricolo Fontana - (Casa Cigarini)
------------------------	--------------------------	---

 <p style="text-align: right;">Catasto 2011</p>	Scheda Operativa N. 58
	Ubicazione : Via Sant'Agata n°6



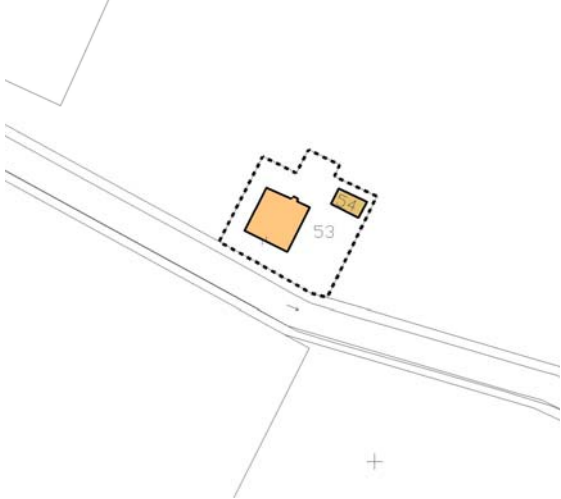


Provincia di RE	Comune di RUBIERA	Località : Territorio Agricolo Sant'Agata - (Ca' Carnevali)
------------------------	--------------------------	--

 <p style="text-align: right;">Catasto 2011</p>	Scheda Operativa N. 59
	Ubicazione : Via Canale dell'Erba n°48



Provincia di RE	Comune di RUBIERA	Località : Territorio Agricolo Sant'Agata
------------------------	--------------------------	--

Ubicazione : Via Sant'Agata n°1	Scheda Operativa N. 60
--	-------------------------------

 <p style="text-align: center;">Catasto 2011</p>	 <p style="text-align: right;">foto 1</p>
	 <p style="text-align: right;">foto 2</p>

Provincia di RE	Comune di RUBIERA	Località : Territorio Agricolo - San Faustino
------------------------	--------------------------	--

Ubicazione : Via del Benefizio n°9	Scheda Operativa N. 61
---	-------------------------------



 <p style="text-align: center;">Catasto 2011</p>	 <p style="text-align: right;">foto 1</p>
	 <p style="text-align: right;">foto 2</p>

Provincia di RE	Comune di RUBIERA	Località : Territorio Agricolo - San Faustino
------------------------	--------------------------	--

Ubicazione : Via del Benefizio n°8	Scheda Operativa N. 62
---	-------------------------------


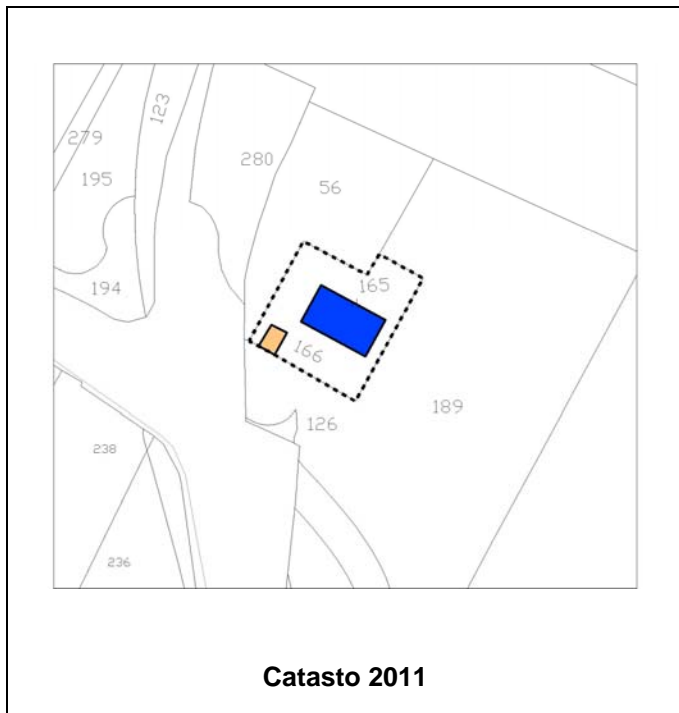
 <p>Catasto 2011</p>	 <p>foto 1</p>
	 <p>foto 2</p>

Ubicazione : Via del Benefizio n°9	Scheda Operativa N. 63
---	-------------------------------


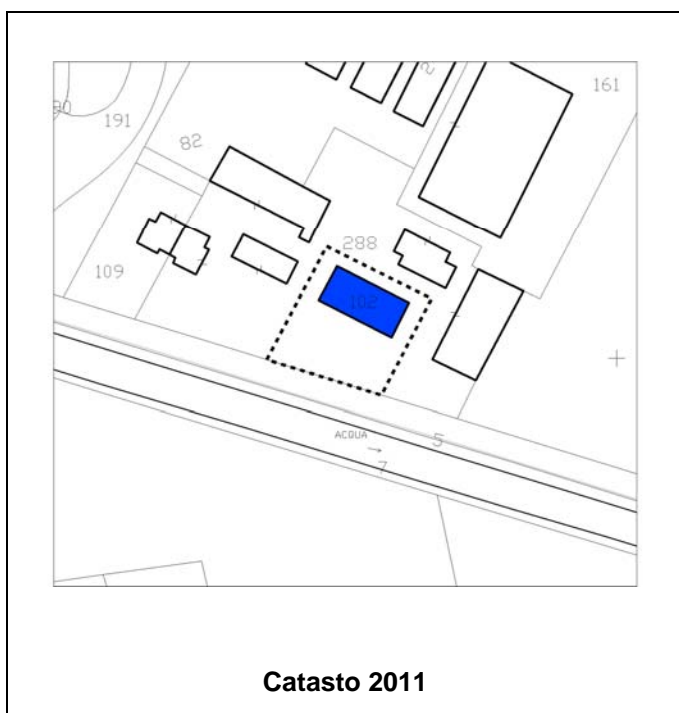
 <p>Catasto 2011</p>	 <p>foto 1</p>
	 <p>foto 2</p>

Provincia di RE	Comune di RUBIERA	Località : Territorio Agricolo - San Faustino
------------------------	--------------------------	--

Ubicazione : Via San Faustino n° 70	Scheda Operativa N. 64
--	-------------------------------

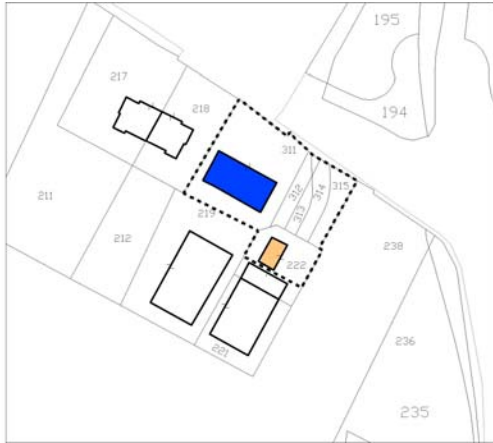




Ubicazione : Via Lograzzo n° 1	Scheda Operativa N. 65
---------------------------------------	-------------------------------



Provincia di RE	Comune di RUBIERA	Località : Territorio Agricolo - San Faustino - (Ca' Ruozi)
------------------------	--------------------------	--

Ubicazione : Via San Faustino n° 77	Scheda Operativa N. 66
--	-------------------------------

 <p style="text-align: center;">Catasto 2011</p>	 <p style="text-align: right;">foto 1</p>  <p style="text-align: right;">foto 2</p>
--	--

Provincia di RE	Comune di RUBIERA	Località : Territorio Agricolo - San Faustino - (Opera Pia Rainusso)
------------------------	--------------------------	---

Ubicazione : Via del Guado n° 15	Scheda Operativa N. 67
---	-------------------------------

 <p style="text-align: center;">Catasto 2011</p>	 <p style="text-align: right;">foto 1</p>  <p style="text-align: right;">foto 2</p>
--	---

Provincia di RE	Comune di RUBIERA	Località : Territorio Agricolo - San Faustino
------------------------	--------------------------	--

Ubicazione : Via del Guado n° 13	Scheda Operativa N. 68
---	-------------------------------

 <p>Catasto 2011</p>	 <p>foto 1</p>
	 <p>foto 2</p>

Ubicazione : San Faustino - (Baccarani) – Via del Guado n° 7	Scheda Operativa N. 69
---	-------------------------------

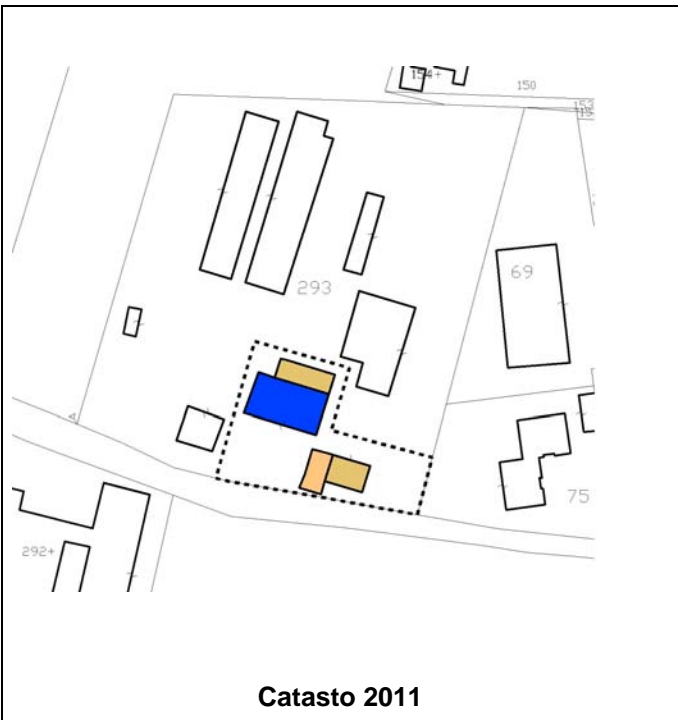


 <p>Catasto 2011</p>	 <p>foto 1</p>
	 <p>foto 2</p>

Provincia di RE	Comune di RUBIERA	Località : Territorio Agricolo - San Faustino
------------------------	--------------------------	--


Ubicazione : Via del guado n° 12	Scheda Operativa N. 70
---	-------------------------------

 <p>Catasto 2011</p>	 <p>foto 1</p>
	 <p>foto 2</p>

Ubicazione : Via del Guado n° 10	Scheda Operativa N. 71
---	-------------------------------


 <p>Catasto 2011</p>	 <p>foto 1</p>
	 <p>foto 2</p>

Provincia di RE	Comune di RUBIERA	Località : Territorio Agricolo - Lograzzo di San Faustino
------------------------	--------------------------	--

 <p>Catasto 2011</p>	Scheda Operativa N. 72
	Ubicazione : Via Lograzzo n° 4



Provincia di RE	Comune di RUBIERA	Località : Territorio Agricolo - San Faustino - (Montagnani)
------------------------	--------------------------	---

 <p style="text-align: right;">Catasto 2011</p>	Scheda Operativa N. 73
	Ubicazione : Via Lograzzo n° 11



Provincia di RE	Comune di RUBIERA	Località : Territorio Agricolo – San Faustino (Casa Vezzani)
------------------------	--------------------------	---


 <p style="text-align: right;">Catasto 2011</p>	Scheda Operativa N. 74
	Ubicazione : Via della Collegiata n°4/6



foto 1



foto 2



foto 3



foto 4

Provincia di RE	Comune di RUBIERA	Località : Territorio Agricolo - San Faustino
------------------------	--------------------------	--

Ubicazione : Via della Collegiata n°2	Scheda Operativa N. 75
--	-------------------------------

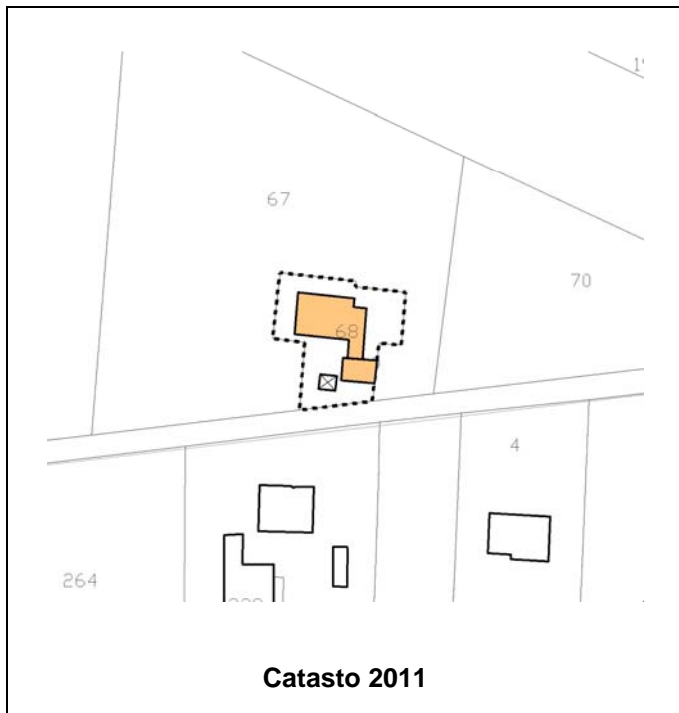


foto 1



foto 2

Ubicazione : Via della Collegiata n° 1	Scheda Operativa N. 76
---	-------------------------------

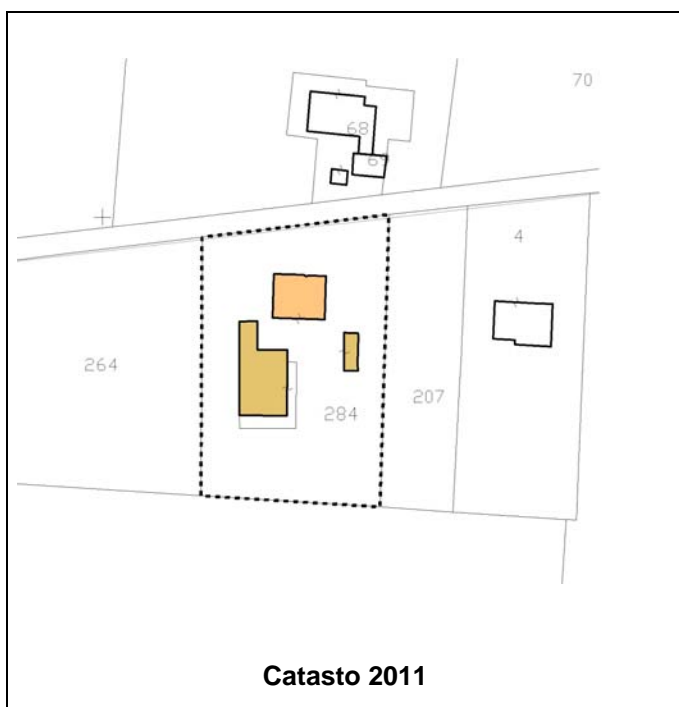
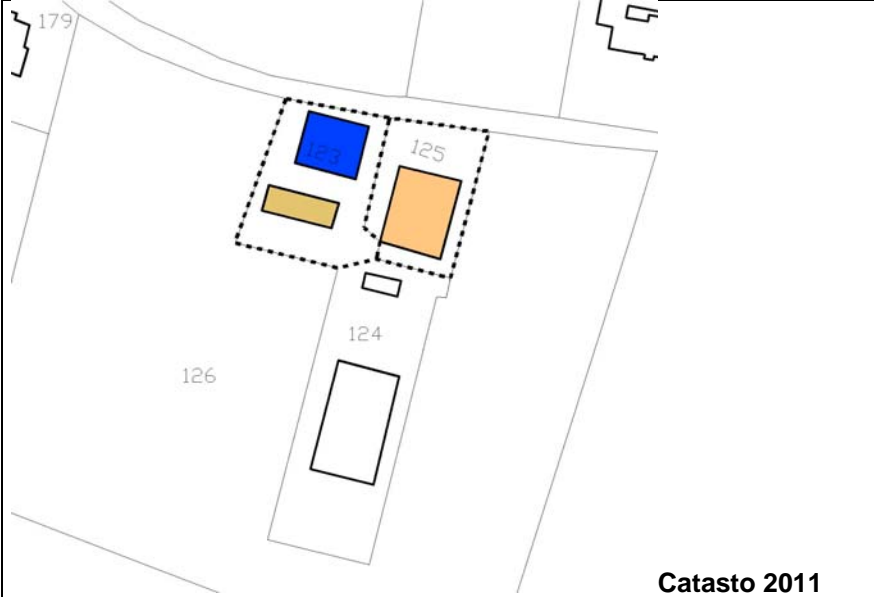


foto 1



foto 2

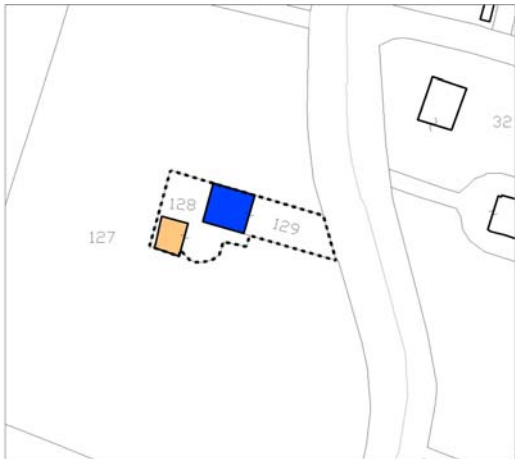

Provincia di RE	Comune di RUBIERA	Località : Territorio Agricolo - San Faustino - (Case il Vaticano)
------------------------	--------------------------	---

 <p style="text-align: right;">Catasto 2011</p>	Scheda Operativa N. 77
	Ubicazione : Via del Consorzio n° 3/5/7



Provincia di RE	Comune di RUBIERA	Località : Territorio Agricolo - San Faustino
------------------------	--------------------------	--

Ubicazione : Via San Faustino n° 51	Scheda Operativa N. 78
--	-------------------------------

 <p style="text-align: center;">Catasto 2011</p>	 <p style="text-align: right;">foto 1</p>  <p style="text-align: right;">foto 2</p>
--	--

Provincia di RE	Comune di RUBIERA	Località : Territorio Agricolo - San Faustino
------------------------	--------------------------	--

Ubicazione : Via San Faustino n° 53	Scheda Operativa N. 79
--	-------------------------------

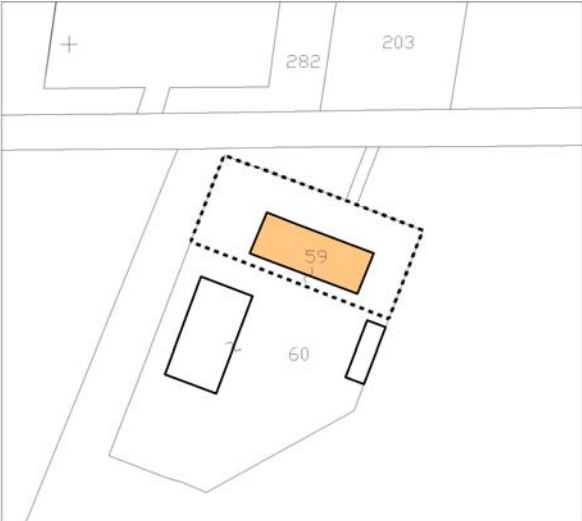


 <p style="text-align: center;">Catasto 2011</p>	 <p style="text-align: right;">foto 1</p>  <p style="text-align: right;">foto 2</p>
--	---

Provincia di RE	Comune di RUBIERA	Località : Territorio Agricolo - San Faustino
------------------------	--------------------------	--

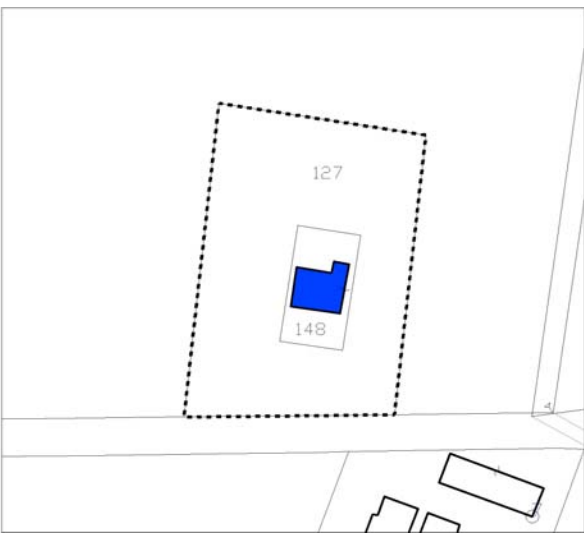
Ubicazione : Via degli Araldi n° 1	Scheda Operativa N. 80
---	-------------------------------


 <p>Catasto 2011</p>	 <p>foto 1</p>  <p>foto 2</p>
---	--

Ubicazione : Via degli Araldi n°14	Scheda Operativa N. 81
---	-------------------------------

 <p>Catasto 2011</p>	 <p>foto 1</p>  <p>foto 2</p>
--	---

Provincia di RE	Comune di RUBIERA	Località : Territorio Agricolo - San Faustino - (Ca' Tirelli)
------------------------	--------------------------	--

 <p>Catasto 2011</p>	Scheda Operativa N. 82
	Ubicazione : Via degli Araldi n°11



Provincia di RE	Comune di RUBIERA	Località : Territorio Agricolo - San Faustino - (Fondo Mazzi)
------------------------	--------------------------	--

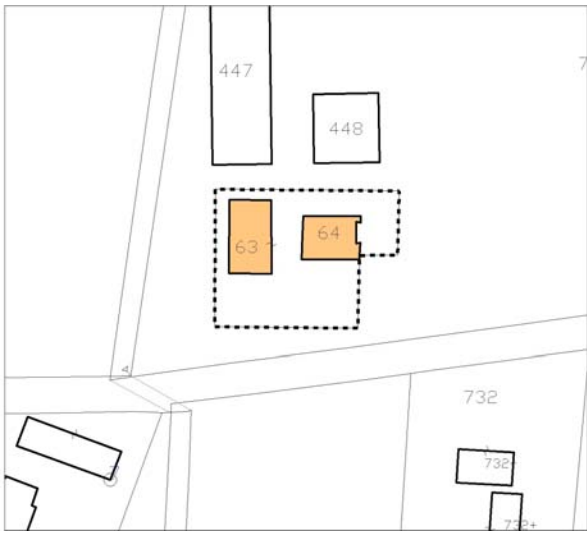
 <p>Catasto 2011</p>	Scheda Operativa N. 83
	Ubicazione : Via degli Araldi n°13/15



foto 1



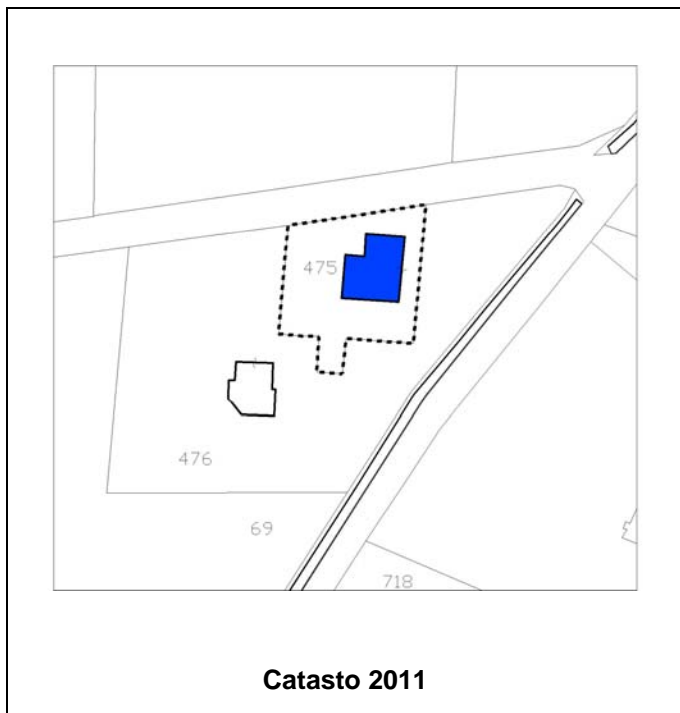
foto 2



foto 3

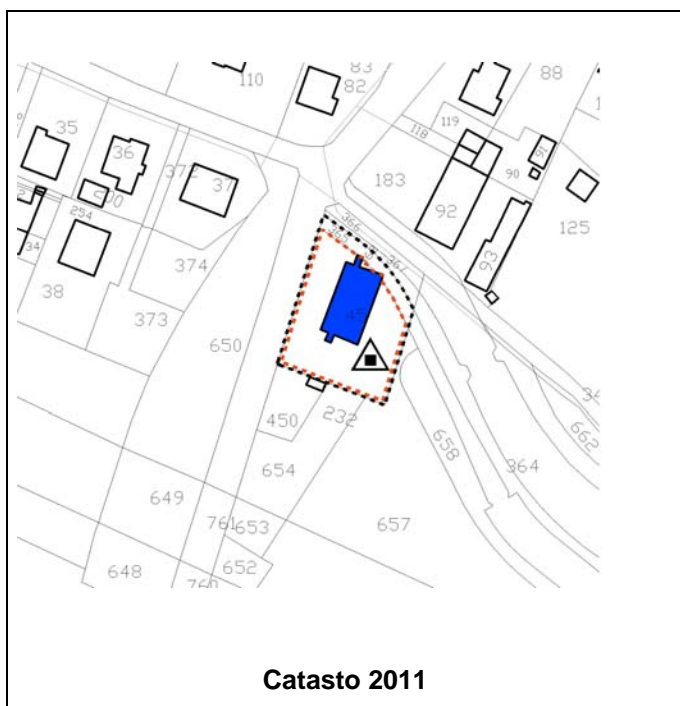
Provincia di RE	Comune di RUBIERA	Località : Territorio Agricolo - San Faustino
------------------------	--------------------------	--

Ubicazione : Via Canale dell'Erba n°17	Scheda Operativa N. 84
---	-------------------------------




Provincia di RE	Comune di RUBIERA	Località : Territorio Agricolo – Fontana – (Scuola Elementare)
------------------------	--------------------------	---

Ubicazione : Via Molino di Valle	Scheda Operativa N. 85
---	-------------------------------



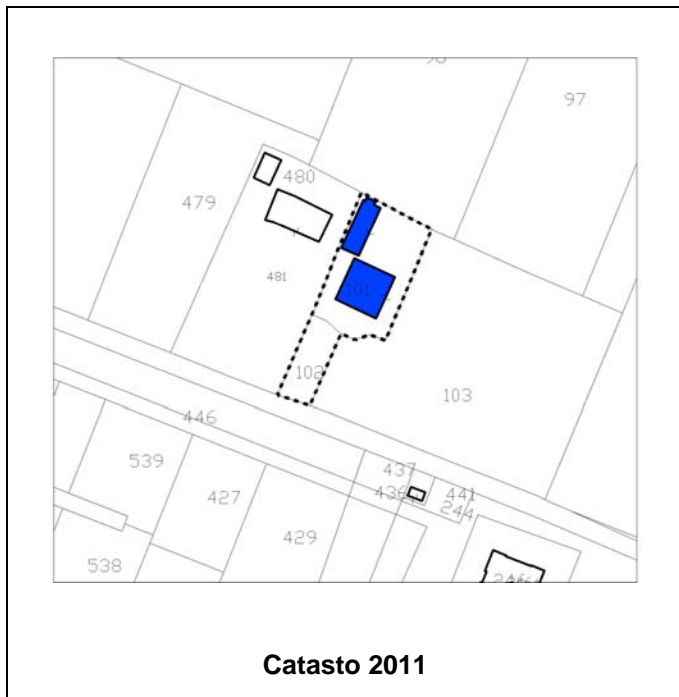
Provincia di RE	Comune di RUBIERA	Località : Territorio Agricolo - San Faustino
------------------------	--------------------------	--

 <p style="text-align: right;">Catasto 2011</p>	Scheda Operativa N. 86
	Ubicazione : Via Canale dell'Erba n° 22

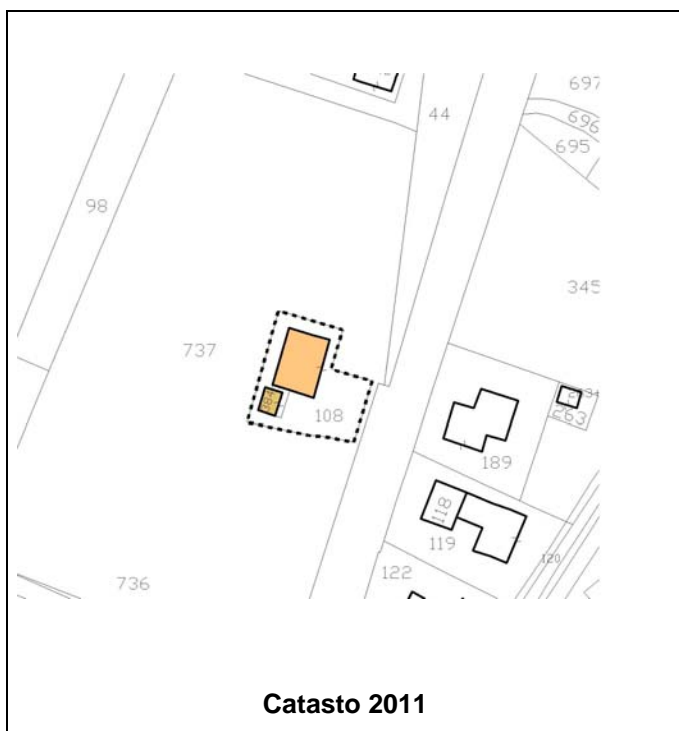


Provincia di RE	Comune di RUBIERA	Località : Territorio Agricolo – Fontana - (Casino Rossi)
------------------------	--------------------------	--

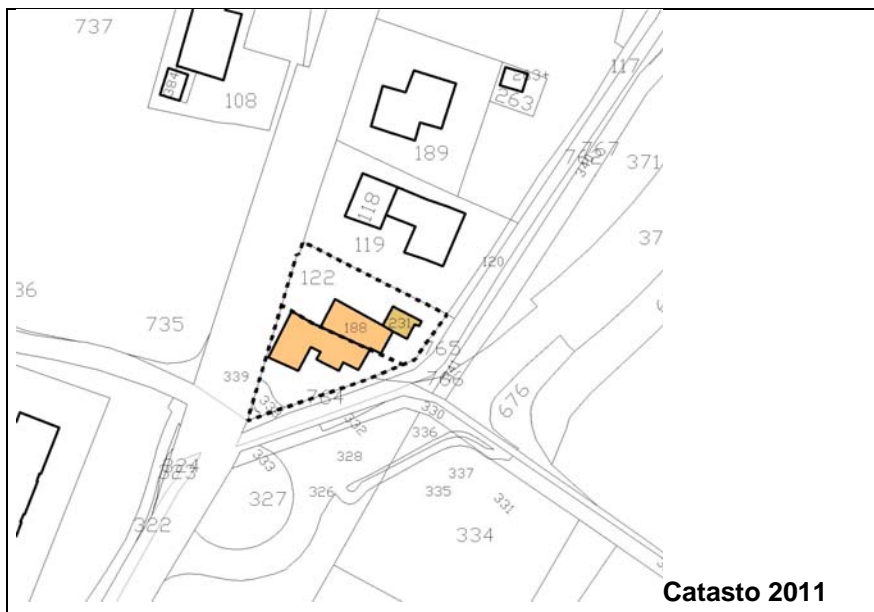
Ubicazione : Via delle Chiaviche n° 2/4	Scheda Operativa N. 87
--	-------------------------------



Ubicazione : Via Fontana n° 37	Scheda Operativa N. 88
---------------------------------------	-------------------------------



Provincia di RE	Comune di RUBIERA	Località : Territorio Agricolo - Fontana
------------------------	--------------------------	---



Catasto 2011

Scheda Operativa N. 89
Ubicazione : Via Fontana n° 48



foto 1



foto 2



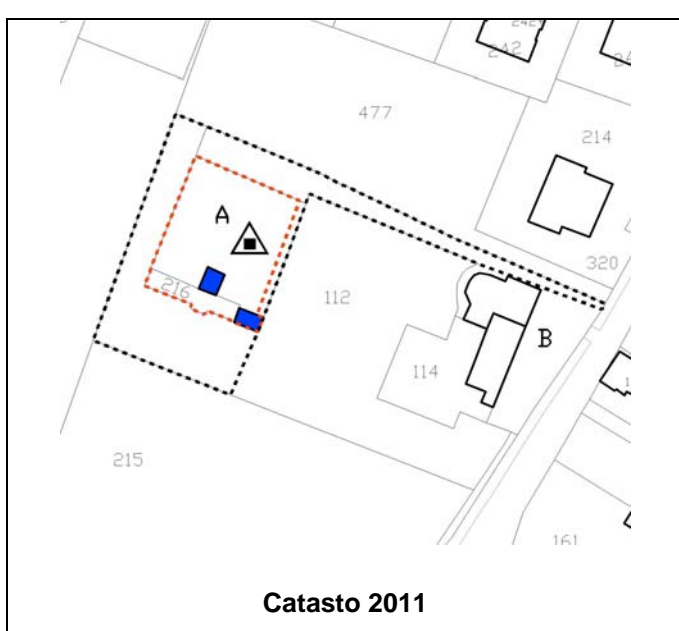
foto 3

Provincia di RE	Comune di RUBIERA	Località : Territorio Agricolo – Fontana
------------------------	--------------------------	---


Ubicazione : Via Fontana	Scheda Operativa N. 90
---------------------------------	-------------------------------






Ubicazione : Fontana (Cimitero) - Via Fontana	Scheda Operativa N. 91
--	-------------------------------



Provincia di RE	Comune di RUBIERA	Località : Territorio Agricolo - Fontana (Chiesa)
------------------------	--------------------------	--

 <p>Catasto 2011</p>	Scheda Operativa N. 92
	Ubicazione : Via Fontana n° 31

		
foto 1	foto 2	

	
foto 3	

Provincia di RE	Comune di RUBIERA	Località : Territorio Agricolo - Fontana (Caseificio della Valle)
------------------------	--------------------------	--

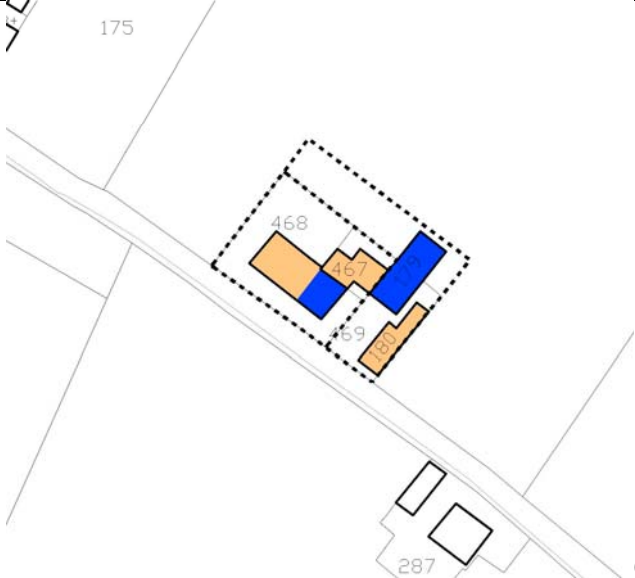
 <p>Catasto 2011</p>	Scheda Operativa N. 93
	Ubicazione : Via delle Valli n° 31/33



foto 1



foto 2




foto 3




foto 4


Provincia di RE	Comune di RUBIERA	Località : Territorio Agricolo - Fontana
------------------------	--------------------------	---

 <p>Catasto 2011</p>	Scheda Operativa N. 94
	Ubicazione : Via delle Valli n° 16

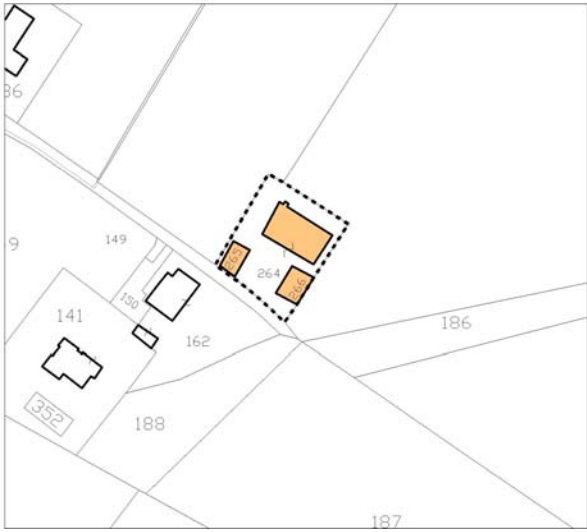



Provincia di RE	Comune di RUBIERA	Località : Territorio Agricolo - Fontana - (Casa Marchiò)
------------------------	--------------------------	--

 <p>Catasto 2011</p>	Scheda Operativa N. 95
	Ubicazione : Via Marchiò n° 11/13




Provincia di RE	Comune di RUBIERA	Località : Territorio Agricolo - Fontana - (Cà della Valle)
------------------------	--------------------------	--

 <p>Catasto 2011</p>	Scheda Operativa N. 96
	Ubicazione : Via Marchiò n°8/15

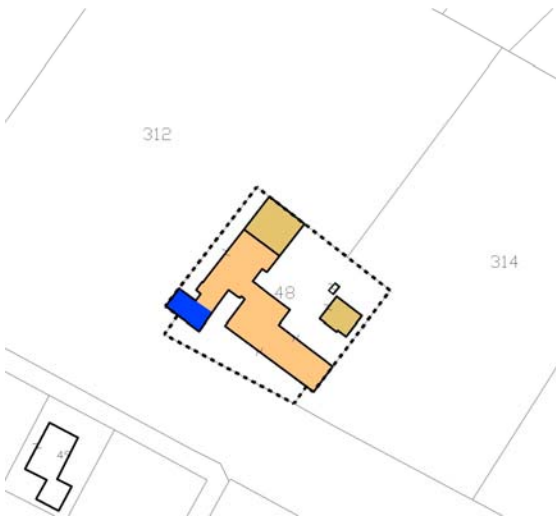


Provincia di RE	Comune di RUBIERA	Località : Territorio Agricolo - Fontana (Cà Carnevali)
------------------------	--------------------------	--

 <p>Catasto 2011</p>	Scheda Operativa N. 97
	Ubicazione : Via delle Valli n°39

 <p>foto 1</p>	 <p>foto 2</p>
--	---


Provincia di RE	Comune di RUBIERA	Località : Territorio Agricolo - Fontana
------------------------	--------------------------	---

 <p style="text-align: right;">Catasto 2011</p>	Scheda Operativa N. 98
	Ubicazione : Via delle Valli n° 41




Provincia di RE	Comune di RUBIERA	Località : Territorio Agricolo – Fontana (Casa Carnevali)
------------------------	--------------------------	--

Ubicazione : Via delle Valli n° 43	Scheda Operativa N. 99
---	-------------------------------

 <p>Catasto 2011</p>	 <p>foto 1</p>
	 <p>foto 2</p>

Ubicazione : (Casa Carnevali) - Via delle Valli n°45	Scheda Operativa N. 100
---	--------------------------------

 <p>Catasto 2011</p>	 <p>foto 1</p>
	 <p>foto 2</p>

Provincia di RE	Comune di RUBIERA	Località : Territorio Agricolo – Rubiera – Cimitero
------------------------	--------------------------	--

Ubicazione : Strada Provinciale n° 50	Scheda Operativa N. 101
--	--------------------------------

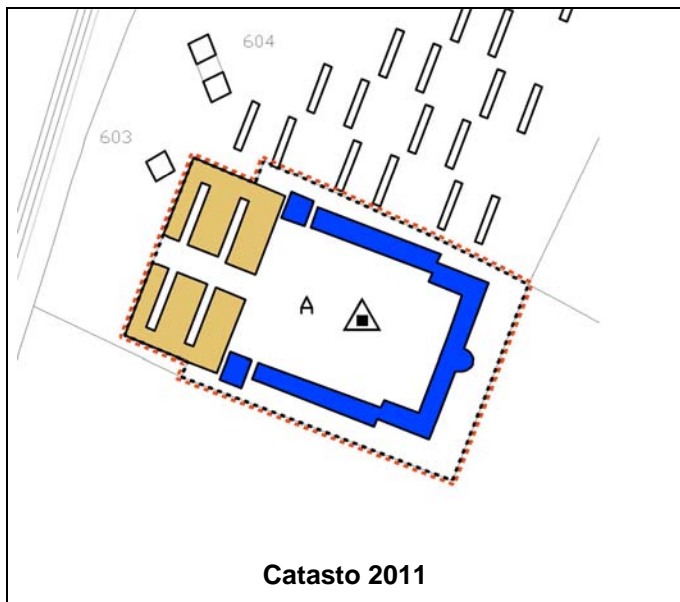


foto 1

Ubicazione : Fontana – Via delle Valli n° 20	Scheda Operativa N. 102
---	--------------------------------

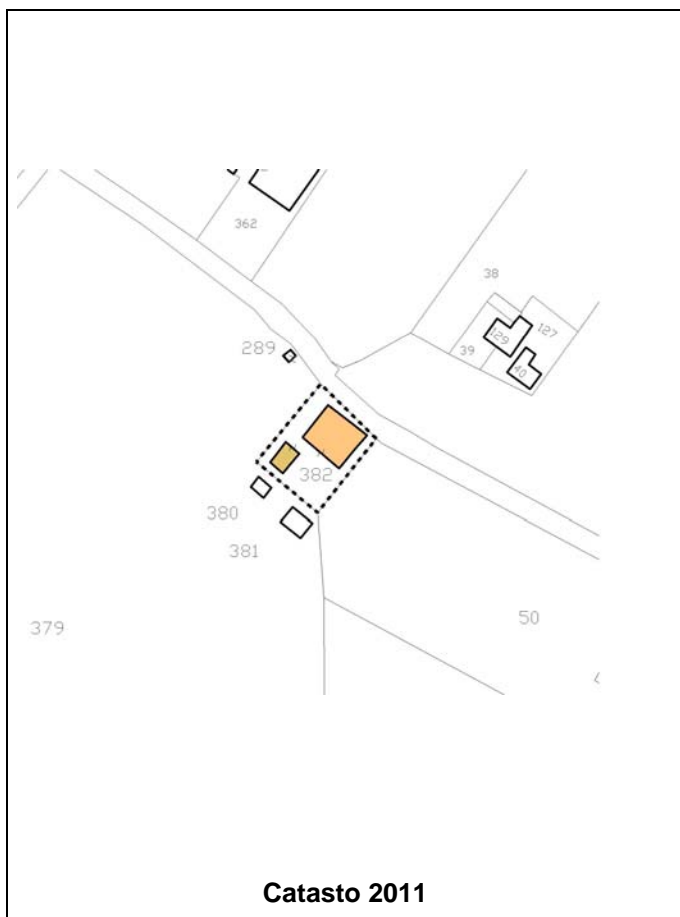


foto 1



foto 2



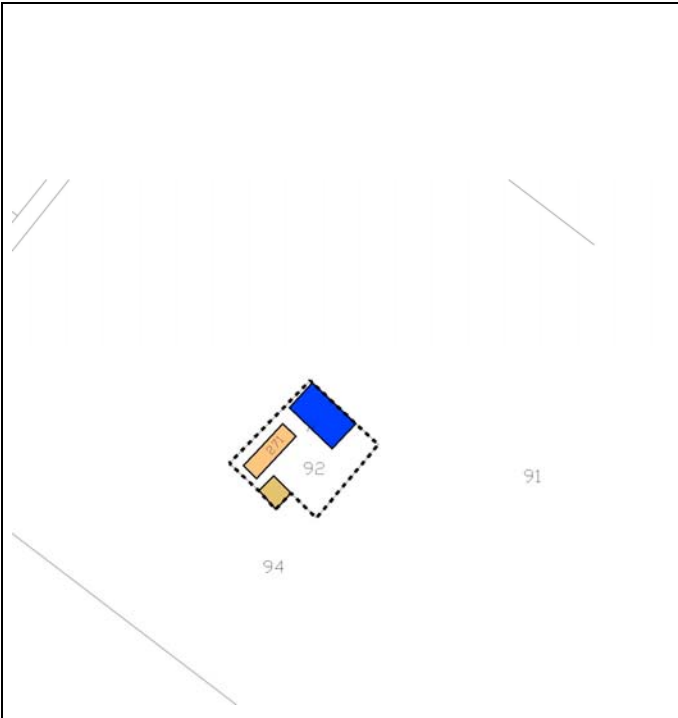



foto 3

Provincia di RE	Comune di RUBIERA	Località : Territorio Agricolo – Fontana
------------------------	--------------------------	---

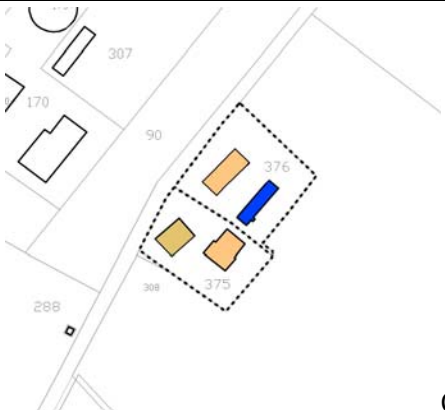
Ubicazione : Via delle Valli n° 22	Scheda Operativa N. 103
---	--------------------------------


 <p>Catasto 2011</p>	 <p>foto 1</p>
	 <p>foto 2</p>

Ubicazione : Fontana – Via Ombroso n°5	Scheda Operativa N. 104
---	--------------------------------

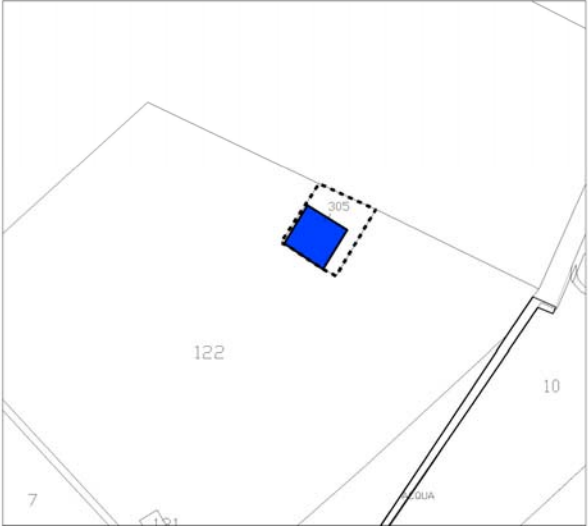
 <p>Catasto 2011</p>	 <p>foto 1</p>
	 <p>foto 2</p>
	 <p>foto 3</p>

Provincia di RE	Comune di RUBIERA	Località : Territorio Agricolo - Fontana (Casa Prampolini)
------------------------	--------------------------	---

 <p>Catasto 2011</p>	Scheda Operativa N. 105
	Ubicazione : Via Ombroso n°7

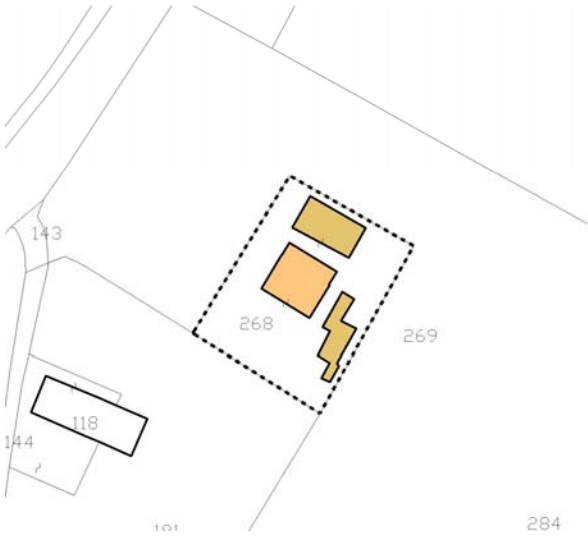



Provincia di RE	Comune di RUBIERA	Località : Territorio Agricolo - Fontana (Casa Carnevali)
------------------------	--------------------------	--

 <p>Catasto 2011</p>	Scheda Operativa N. 106
	Ubicazione : Via delle Valli n°30

 <p>foto 1</p>	 <p>foto 2</p>
--	---

Provincia di RE	Comune di RUBIERA	Località : Territorio Agricolo Fontana
------------------------	--------------------------	---

 <p>Catasto 2011</p>	Scheda Operativa N. 107
	Ubicazione : Via del Pilastrello n°1



Provincia di RE	Comune di RUBIERA	Località : Territorio Agricolo – Fontana (Casino Bianchi)
------------------------	--------------------------	--

Ubicazione : Via Fontana n° 23/25/27	Scheda Operativa N. 108
---	--------------------------------

 <p>Catasto 2011</p>	 <p>foto 1</p>
	 <p>foto 2</p>

Ubicazione : Fontana – (Casino Ferrari) - Via Fontana n° 21	Scheda Operativa N. 109
--	--------------------------------

 <p>Catasto 2011</p>	 <p>foto 1</p>
	 <p>foto 2</p>
	 <p>foto 3</p>

Provincia di RE	Comune di RUBIERA	Località : Territorio Agricolo – Fontana
------------------------	--------------------------	---

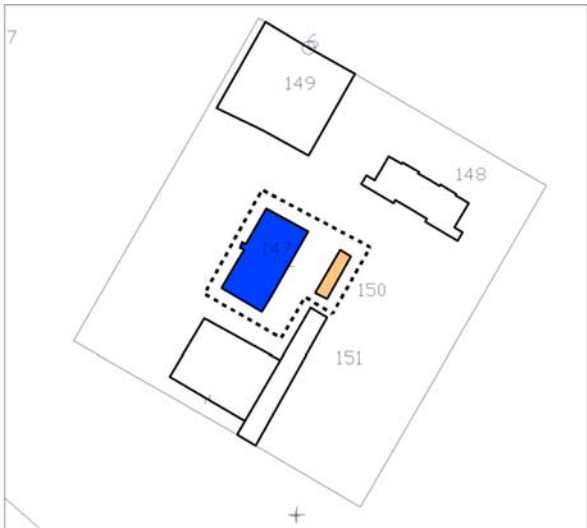
Ubicazione : Via Fontana n° 17	Scheda Operativa N. 110
---------------------------------------	--------------------------------

 <p>Catasto 2011</p>	 <p>foto 1</p>
	 <p>foto 2</p>

Ubicazione : (Ponte sul Tresinaro) – Via Salvaterra	Scheda Operativa N. 111
--	--------------------------------

 <p>Catasto 2011</p>	 <p>foto 1</p>
--	--

Provincia di RE	Comune di RUBIERA	Località : Territorio Agricolo Fontana
------------------------	--------------------------	---

 <p>Catasto 2011</p>	Scheda Operativa N. 112
	Ubicazione : Via Fontana n° 15



Provincia di RE	Comune di RUBIERA	Località : Territorio Agricolo – San Faustino (Il Paradiso)
------------------------	--------------------------	--

Ubicazione : Via Canale dell’Erba n° 8	Scheda Operativa N. 113
---	--------------------------------

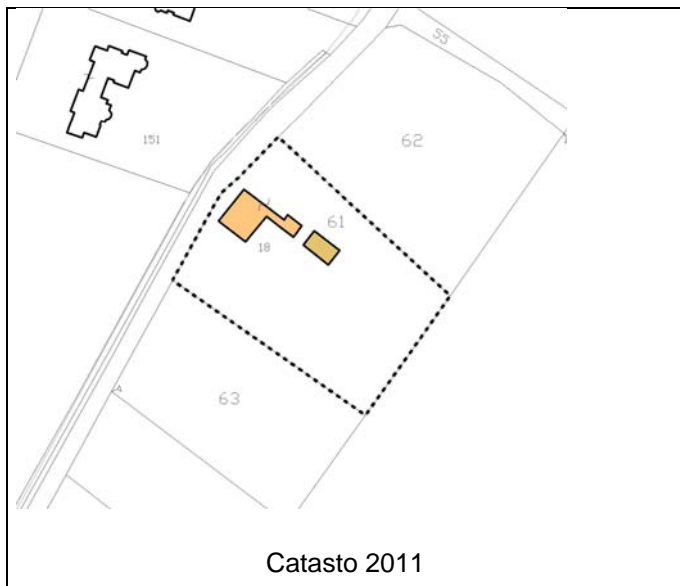


foto 1



foto 2

Ubicazione : San Faustino (Il Paradiso) - Via Canale dell’Erba n° 8	Scheda Operativa N. 114
--	--------------------------------



foto 1




foto 2



foto 3

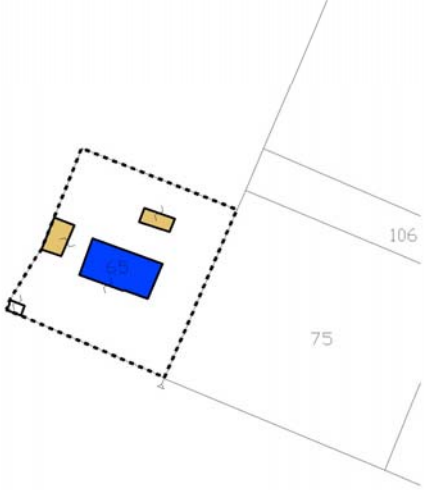


Provincia di RE	Comune di RUBIERA	Località : Territorio Agricolo - San Faustino (Casa Strozzi)
------------------------	--------------------------	---

 <p>Catasto 2011</p>	Scheda Operativa N. 115
	Ubicazione : Via Canale dell'Erba n° 14

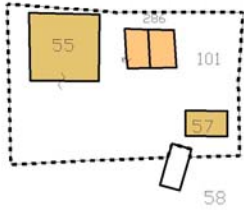





Provincia di RE	Comune di RUBIERA	Località : Territorio Agricolo – San Faustino (Casa Ferraboschi)
------------------------	--------------------------	---

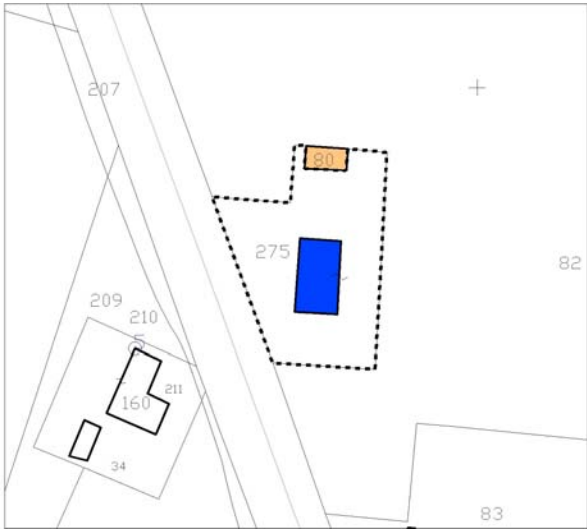
Ubicazione : Via Canale dell’Erba n° 11	Scheda Operativa N. 116
--	--------------------------------


 <p>Catasto 2011</p>	 <p>foto 1</p>
	 <p>foto 2</p>

Ubicazione : San Faustino (Fondo Cà la Grande) – Via degli Araldi n° 12	Scheda Operativa N. 117
--	--------------------------------

 <p>Catasto 2011</p>	 <p>foto 1</p>
	 <p>foto 2</p>
	 <p>foto 3</p>

Provincia di RE	Comune di RUBIERA	Località : Territorio Agricolo - San San Faustino (Cà Prampolini)
------------------------	--------------------------	--

 <p>Catasto 2011</p>	Scheda Operativa N. 118
	Ubicazione : Via San Faustino n°20



Provincia di RE	Comune di RUBIERA	Località : Territorio Agricolo - San San Faustino (Casino Prampolini)
------------------------	--------------------------	--


 <p>Catasto 2011</p>	Scheda Operativa N. 119
	Ubicazione : Via San Faustino n° 18



foto 1



foto 2



foto 3

Provincia di RE	Comune di RUBIERA	Località : Territorio Agricolo – San Faustino
Ubicazione : Via San Faustino n° 39		Scheda Operativa N. 120

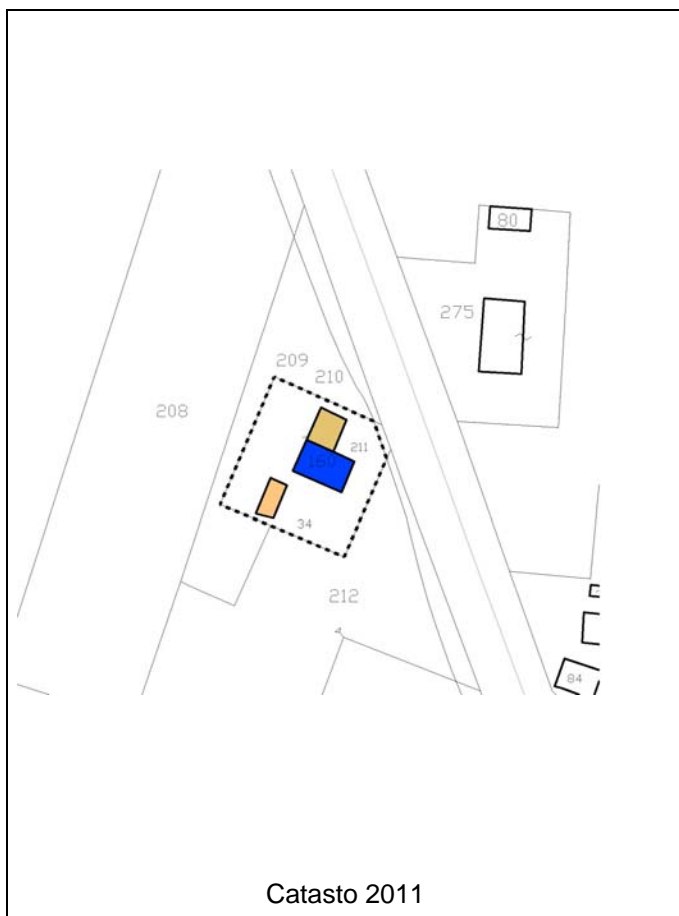


foto 1



foto 2



foto 3

Ubicazione : Tre Olmi San Faustino - Via San Faustino n°30/32	Scheda Operativa N. 121
--	--------------------------------

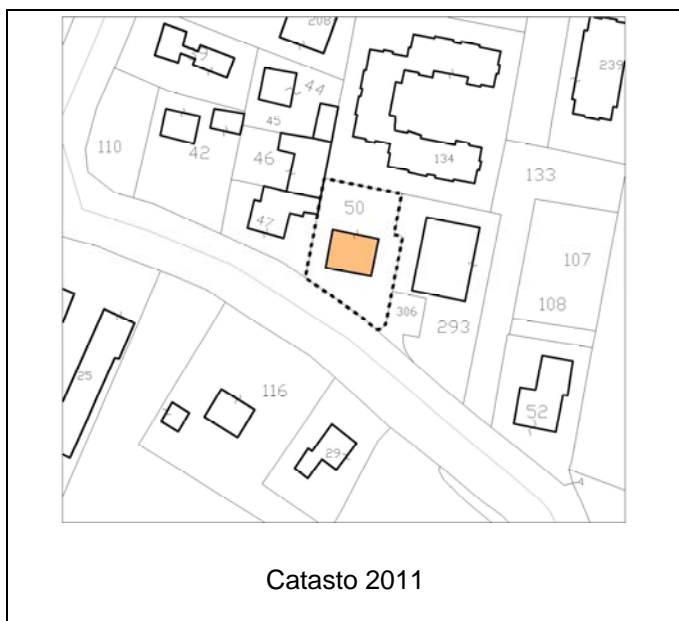


foto 1



foto 2

Provincia di RE	Comune di RUBIERA	Località : Territorio Agricolo Tre Olmi San Faustino
------------------------	--------------------------	---


 <p>Catasto 2011</p>	Scheda Operativa N. 122
	Ubicazione : Via San Faustino n° 45



foto 1



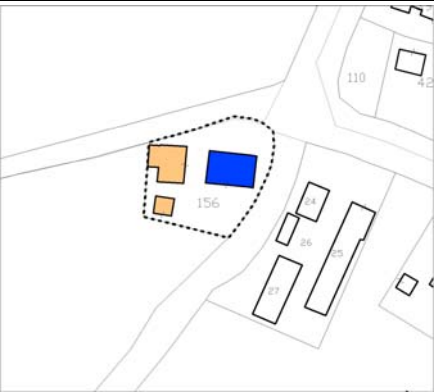
foto 2




foto 3



Provincia di RE	Comune di RUBIERA	Località : Territorio Agricolo - Tre Olmi San Faustino
------------------------	--------------------------	---

 <p>Catasto 2011</p>	Scheda Operativa N. 123
	Ubicazione : Via Castellazzo n° 1



Provincia di RE	Comune di RUBIERA	Località : Territorio Agricolo Fontana - Tre Olmi San Faustino
------------------------	--------------------------	---

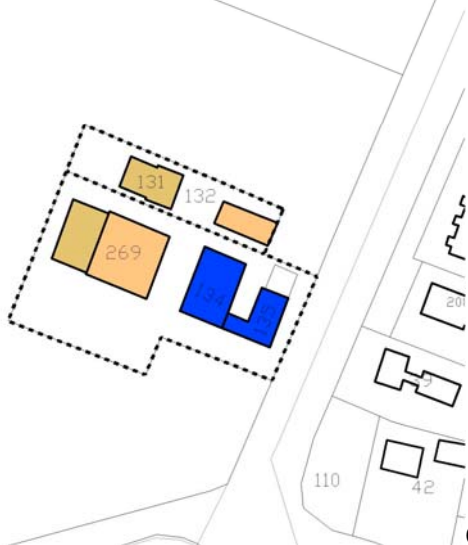
 <p>Catasto 2011</p>	Scheda Operativa N. 124
	Ubicazione : Via San Faustino n° 47/49



foto 1



foto 2



foto 3

Provincia di RE	Comune di RUBIERA	Località : Territorio Agricolo San Faustino (Cà Davoli)
------------------------	--------------------------	--

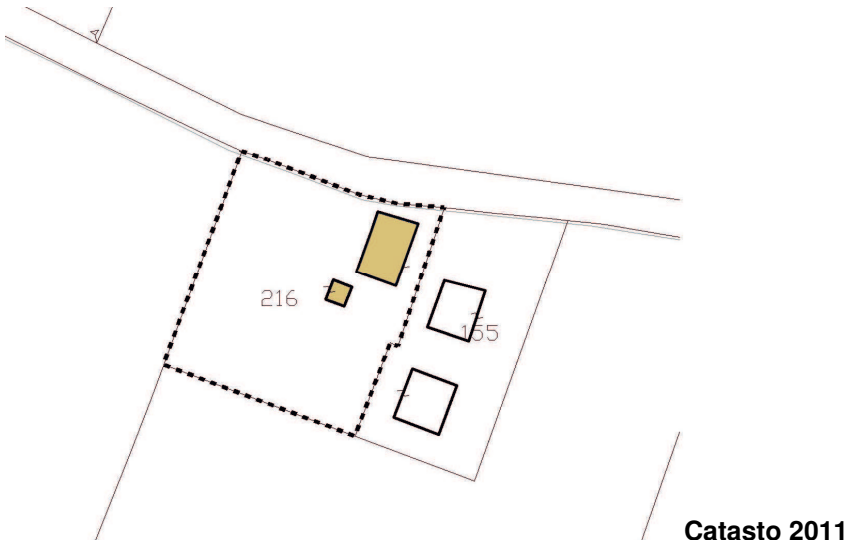
 <p>Catasto 2011</p>	Scheda Operativa N. 125
	Ubicazione : Via Castellazzo n°5



foto 1




foto 2



foto 3

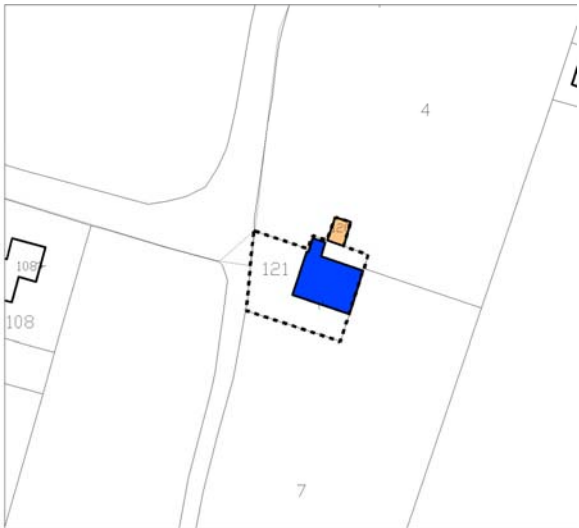



Provincia di RE	Comune di RUBIERA	Località : Territorio Agricolo San Faustino (Podere San Giovanni)
------------------------	--------------------------	--

 <p>Catasto 2011</p>	Scheda Operativa N. 126
	Ubicazione : Via Castellazzo n° 16/22



Provincia di RE	Comune di RUBIERA	Località : Territorio Agricolo San Faustino
------------------------	--------------------------	--

 <p style="text-align: right;">Catasto 2011</p>	Scheda Operativa N. 127
	Ubicazione : Via Castellazzo n°19



Provincia di RE	Comune di RUBIERA	Località : Territorio Agricolo - San Faustino
------------------------	--------------------------	--

Ubicazione : Via Castellazzo n°28	Scheda Operativa N. 128
--	--------------------------------

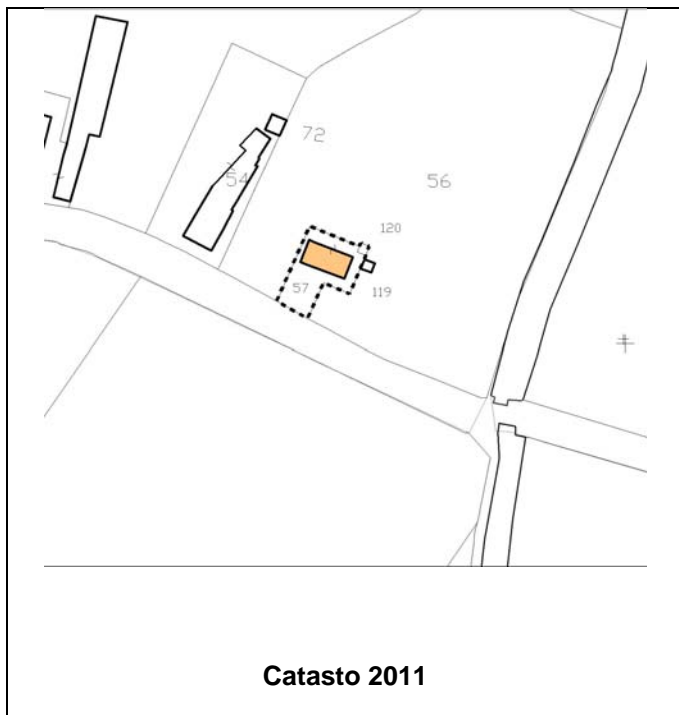


foto 1



foto 2

Ubicazione : San Faustino - Via Castellazzo n°30	Scheda Operativa N. 129
---	--------------------------------

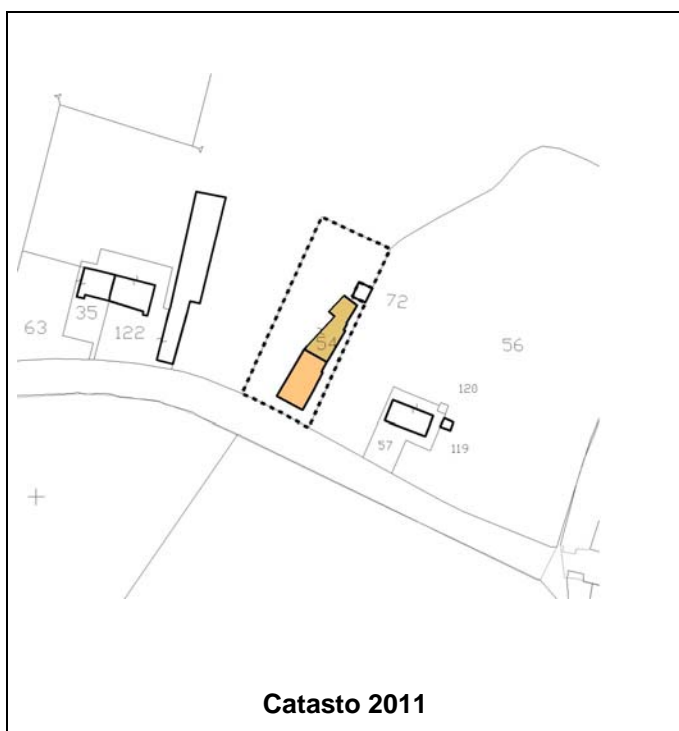
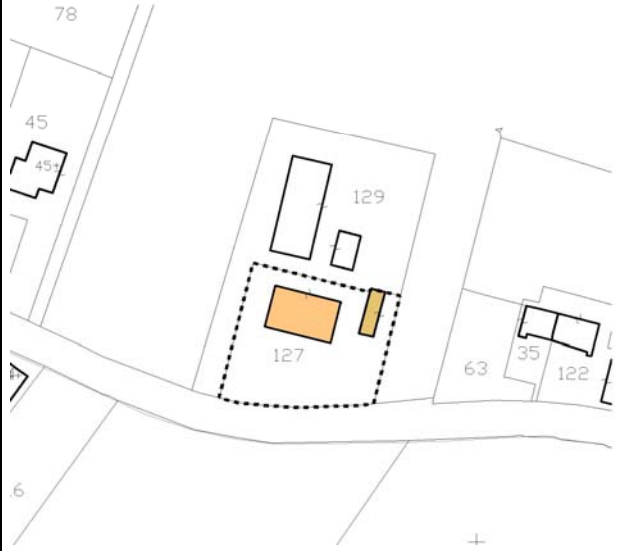


foto 1




foto 2

Provincia di RE	Comune di RUBIERA	Località : Territorio Agricolo - San Faustino
------------------------	--------------------------	--

 <p style="text-align: right;">Catasto 2011</p>	Scheda Operativa N. 130
	Ubicazione : Via Castellazzo n°36

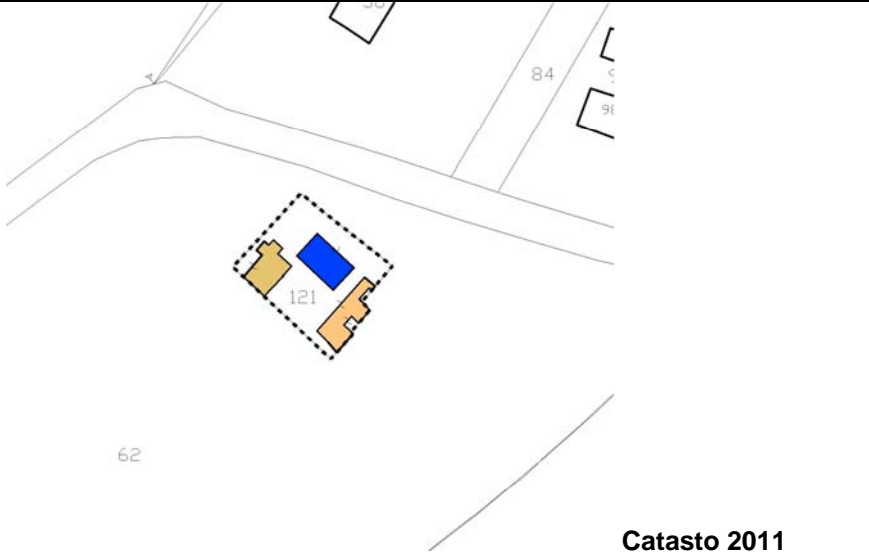


Provincia di RE	Comune di RUBIERA	Località : Territorio Agricolo - San Faustino (Cà Zanni)
------------------------	--------------------------	---

 <p>Catasto 2011</p>	Scheda Operativa N. 131
	Ubicazione : Via Castellazzo n° 44



Provincia di RE	Comune di RUBIERA	Località : Territorio Agricolo - San Faustino
------------------------	--------------------------	--

 <p style="text-align: right;">Catasto 2011</p>	Scheda Operativa N. 132
	Ubicazione : Via Castellazzo n° 29



Provincia di RE	Comune di RUBIERA	Località : Territorio Agricolo - San Faustino
------------------------	--------------------------	--

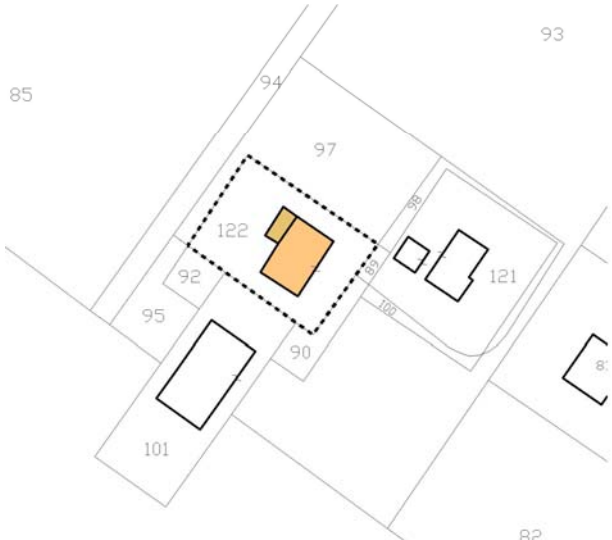
 <p>Catasto 2011</p>	Scheda Operativa N. 133
	Ubicazione : Via Tassarola n°11



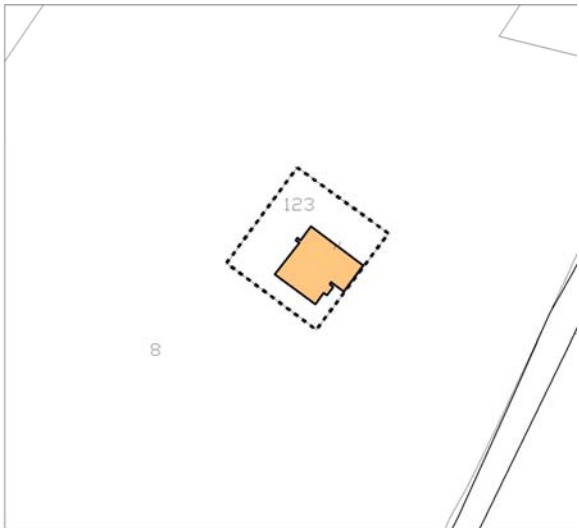
foto 1





foto 2

--	--

Provincia di RE	Comune di RUBIERA	Località : Territorio Agricolo San Faustino
------------------------	--------------------------	--

 <p style="text-align: right;">Catasto 2011</p>	Scheda Operativa N. 134
	Ubicazione : Via Tassarola n°13



Provincia di RE	Comune di RUBIERA	Località : Territorio Agricolo - San Faustino
------------------------	--------------------------	--

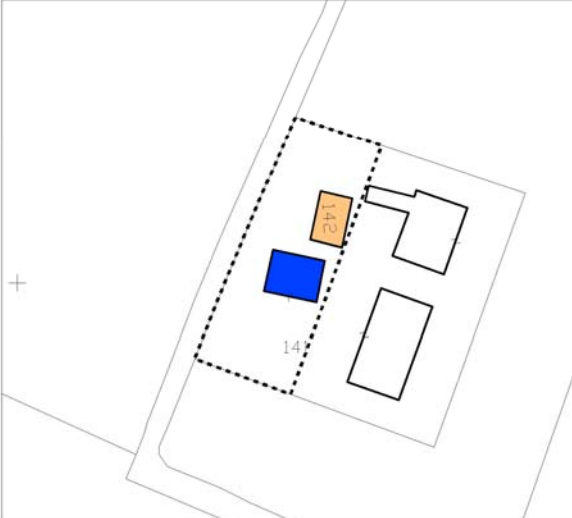
 <p>Catasto 2011</p>	Scheda Operativa N. 135
	Ubicazione : Via Tassarola n° 10



foto 1



foto 2



foto 3

Provincia di RE	Comune di RUBIERA	Località : Territorio Agricolo - San Faustino (Casa Pecorari)
------------------------	--------------------------	--

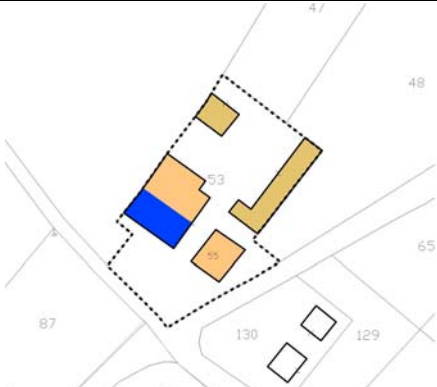
 <p style="text-align: center;">Catasto 2011</p>	Scheda Operativa N. 136
	Ubicazione : Via Tassarola n° 2/4



foto 1



foto 2



foto 3



foto 4



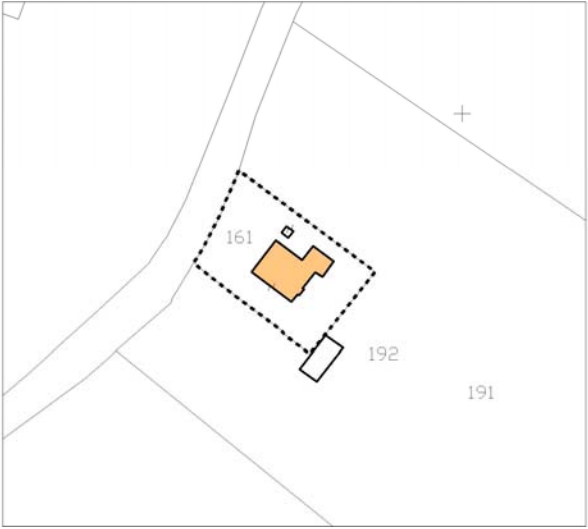


foto 5



foto 6

Provincia di RE	Comune di RUBIERA	Località : Territorio Agricolo - San Faustino
------------------------	--------------------------	--

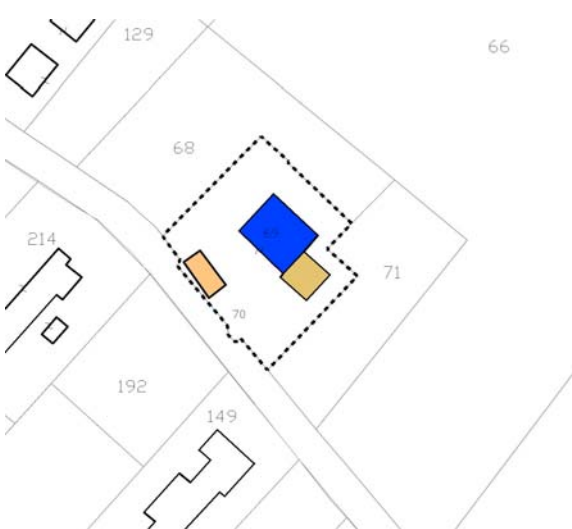
Ubicazione : Via degli Oratori n° 4	Scheda Operativa N. 137
--	--------------------------------

 <p>Catasto 2011</p>	 <p>foto 1</p>
	 <p>foto 2</p>

Ubicazione : San Faustino - Via degli Oratori n° 8	Scheda Operativa N. 138
---	--------------------------------

 <p>Catasto 2011</p>	 <p>foto 1</p>
	 <p>foto 2</p>

Provincia di RE	Comune di RUBIERA	Località : Territorio Agricolo - San Faustino - (Casa Prati)
------------------------	--------------------------	---

 <p style="text-align: right;">Catasto 2011</p>	Scheda Operativa N. 139
	Ubicazione : Via Bertolazzi n°20



Provincia di RE	Comune di RUBIERA	Località : Capoluogo – Monumento ai Caduti
------------------------	--------------------------	---

Ubicazione : Piazza Gramsci	Scheda Operativa N. 140
------------------------------------	--------------------------------

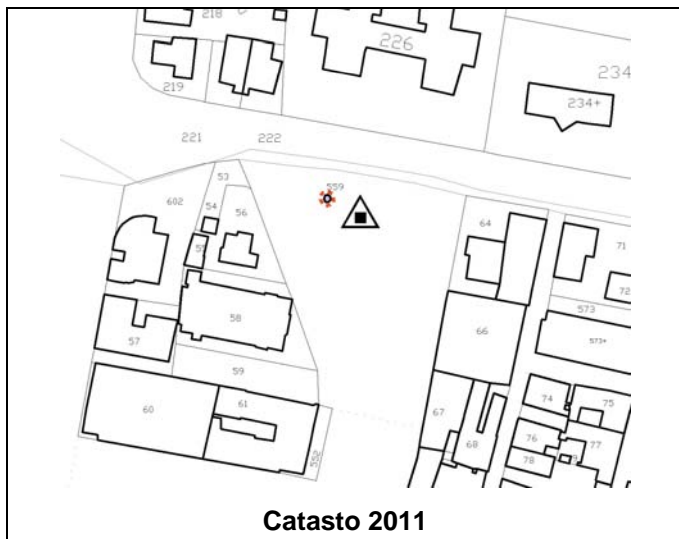


foto 1

Ubicazione : Territorio Agricolo - San Faustino - Via San Faustino n°16	Scheda Operativa N. 141
--	--------------------------------



foto 1



foto 2



foto 3

Provincia di RE	Comune di RUBIERA	Località : Territorio Agricolo - San Faustino
------------------------	--------------------------	--


Ubicazione : Via San Faustino n°31	Scheda Operativa N. 142
---	--------------------------------

 <p>Catasto 2011</p>	 <p>foto 1</p>
	 <p>foto 2</p>

Ubicazione : San Faustino – Via Bertolazzi n°3	Scheda Operativa N. 143
---	--------------------------------

 <p>Catasto 2011</p>	 <p>foto 1</p>
	 <p>foto 2</p>

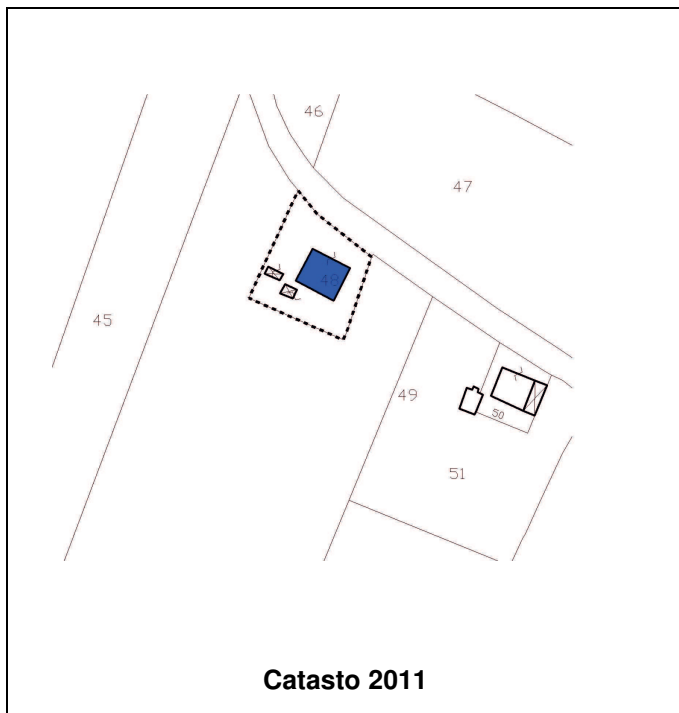
Provincia di RE	Comune di RUBIERA	Località : Territorio Agricolo - San Faustino
------------------------	--------------------------	--

 <p>Catasto 2011</p>	Scheda Operativa N. 144
	Ubicazione : Via Bertolazzi n°5




Provincia di RE	Comune di RUBIERA	Località : Territorio Agricolo - San Faustino
------------------------	--------------------------	--

Ubicazione : Via Bertolazzi n°7	Scheda Operativa N. 145
--	--------------------------------



Provincia di RE	Comune di RUBIERA	Località : Territorio Agricolo - San Faustino
------------------------	--------------------------	--

 <p style="text-align: right;">Catasto 2011</p>	Scheda Operativa N. 147
	Ubicazione : Via degli Oratori n°18





Provincia di RE	Comune di RUBIERA	Località : Territorio Agricolo - San Faustino
------------------------	--------------------------	--

	Scheda Operativa N. 147
	Ubicazione : Via degli Oratori n°18



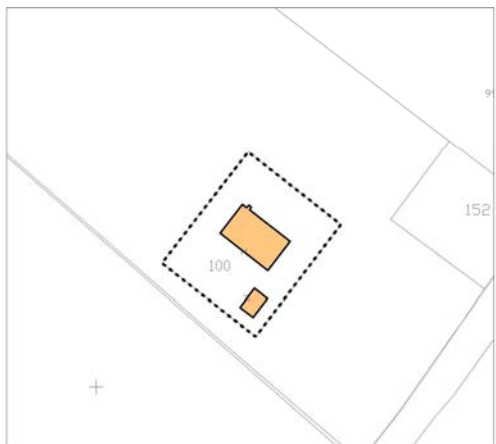



Provincia di RE	Comune di RUBIERA	Località : Territorio Agricolo - San Faustino
------------------------	--------------------------	--

 <p>Catasto 2011</p>	Scheda Operativa N. 148
	Ubicazione : Via degli Oratori n°19/21






Provincia di RE	Comune di RUBIERA	Località : Territorio Agricolo – San Faustino
------------------------	--------------------------	--

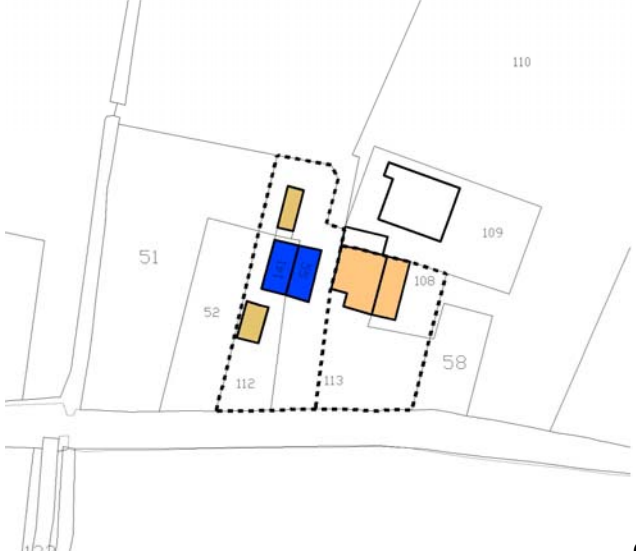
Ubicazione : Via degli Oratori n°23	Scheda Operativa N. 149
--	--------------------------------

 <p>Catasto 2011</p>	 <p>foto 1</p>
	 <p>foto 2</p>
	 <p>foto 3</p>

Ubicazione : San Faustino - Via degli Oratori n° 27	Scheda Operativa N. 150
--	--------------------------------

 <p>Catasto 2011</p>	 <p>foto 1</p>
	 <p>foto 2</p>





Provincia di RE	Comune di RUBIERA	Località : Territorio Agricolo - Rubiera (Fondo Bagnese)
------------------------	--------------------------	---

 <p style="text-align: right;">Catasto 2011</p>	Scheda Operativa N. 151
	Ubicazione : Via Ospitaletto n° 34

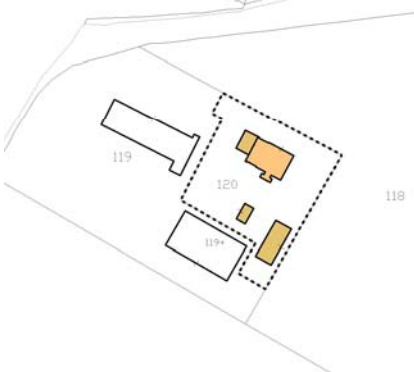




Provincia di RE	Comune di RUBIERA	Località : Territorio Agricolo – Rubiera
------------------------	--------------------------	---

Ubicazione : Via Ospitaletto n° 40/42	Scheda Operativa N. 152
--	--------------------------------

 <p>Catasto 2011</p>	 <p>foto 1</p>
	 <p>foto 2</p>
	 <p>foto 3</p>

Ubicazione : Rubiera - Via Ospitletto n°37	Scheda Operativa N. 153
---	--------------------------------

 <p>Catasto 2011</p>	 <p>foto 1</p>
	 <p>foto 2</p>

Provincia di RE	Comune di RUBIERA	Località : Territorio Agricolo - Rubiera - (Oratorio Montecatini)
------------------------	--------------------------	--


 <p>Catasto 2011</p>	Scheda Operativa N. 154
	Ubicazione : Via Resistenza



foto 1






foto 2



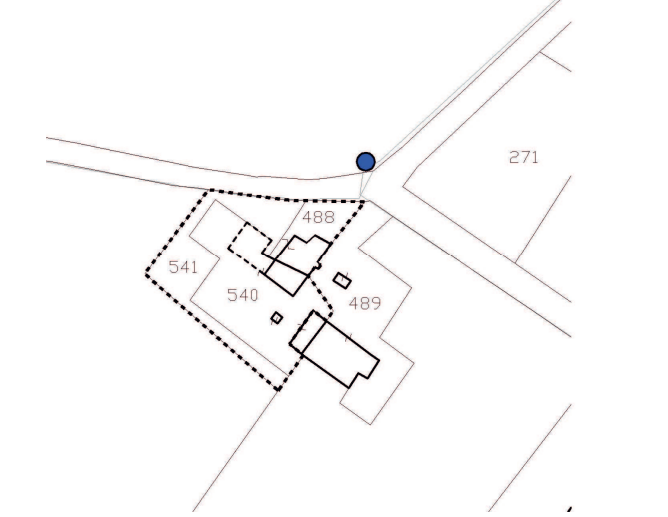

foto 3

Provincia di RE	Comune di RUBIERA	Località : Territorio Agricolo – Rubiera (Ca' Tondelli)
------------------------	--------------------------	--

Ubicazione : Via Ospitaletto n°29/31	Scheda Operativa N. 155
---	--------------------------------

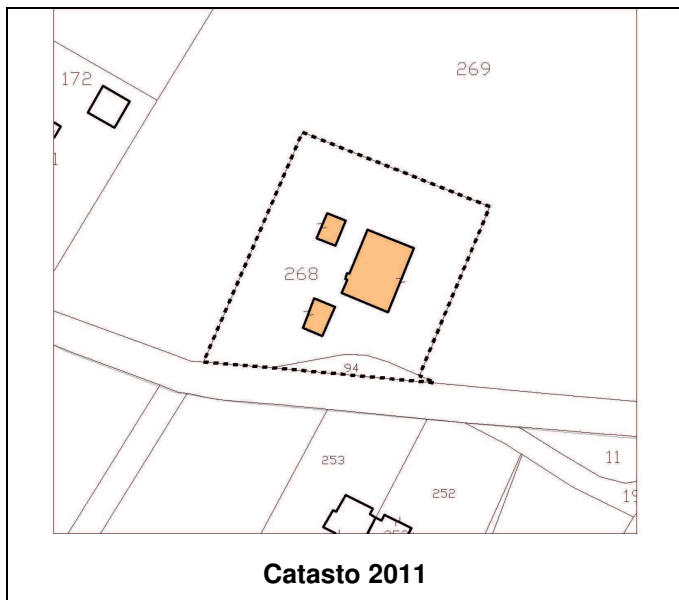
 <p>Catasto 2011</p>	 <p>foto 1</p>
	 <p>foto 2</p>

Ubicazione : incrocio Via Ospitaletto – Via degli Oratori	Scheda Operativa N. 155 bis
--	------------------------------------


 <p>Catasto 2011</p>	 <p>foto 1</p>
--	---

Provincia di RE	Comune di RUBIERA	Località : Territorio Agricolo – Rubiera (Ca' Tondelli)
------------------------	--------------------------	--

Ubicazione : Rubiera - Via Ospitaletto n°28	Scheda Operativa N. 156
--	--------------------------------




Provincia di RE	Comune di RUBIERA	Località : Territorio Agricolo - Rubiera
------------------------	--------------------------	---

 <p>Catasto 2011</p>	Scheda Operativa N. 157
	Ubicazione : Via Ospitaletto n° 17/19



Provincia di RE	Comune di RUBIERA	Località : Territorio Agricolo - Rubiera (Casa Ferraboschi)
------------------------	--------------------------	--

 <p>Catasto 2011</p>	Scheda Operativa N. 158
	Ubicazione : Via Tre Case n° 6



Provincia di RE	Comune di RUBIERA	Località : Territorio Agricolo - Rubiera
------------------------	--------------------------	---

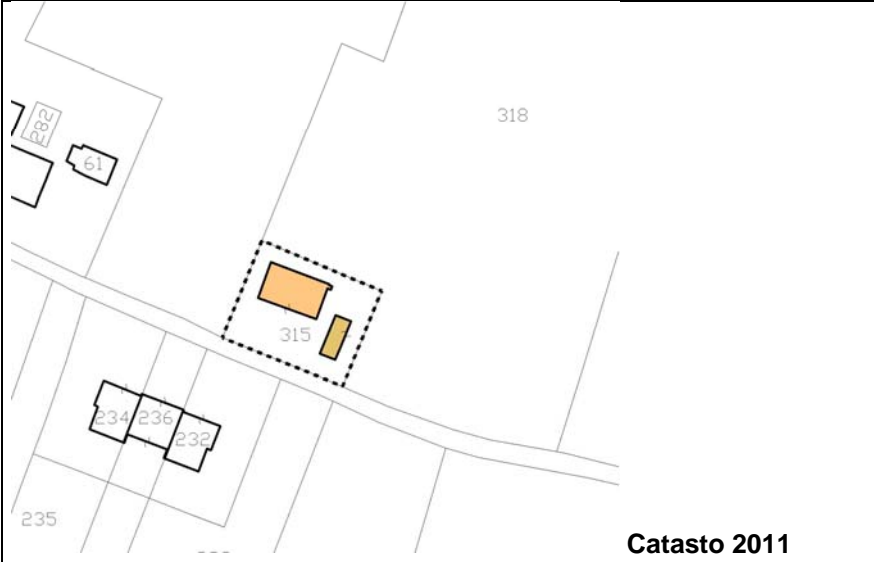
 <p style="text-align: right;">Catasto 2011</p>	Scheda Operativa N. 159
	Ubicazione : Via Tre Case n° 4



foto 1



foto 2



foto 3

Provincia di RE	Comune di RUBIERA	Località : Territorio Agricolo - Rubiera
------------------------	--------------------------	---

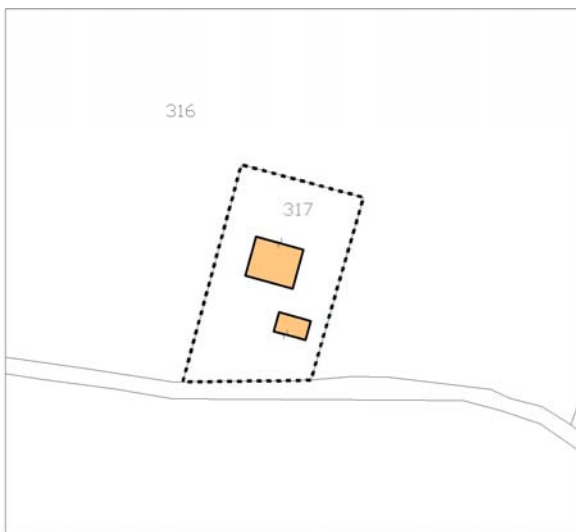
 <p style="text-align: right;">Catasto 2011</p>	Scheda Operativa N. 160
	Ubicazione : Via Tre Case n° 2



foto 1




foto 2




foto 3

Provincia di RE	Comune di RUBIERA	Località : Territorio Agricolo - Rubiera
------------------------	--------------------------	---

 <p>Catasto 2011</p>	Scheda Operativa N. 161
	Ubicazione : Via Ospitaletto n° 15





Provincia di RE	Comune di RUBIERA	Località : Territorio Agricolo - Rubiera
------------------------	--------------------------	---

 <p>Catasto 2011</p>	Scheda Operativa N. 162

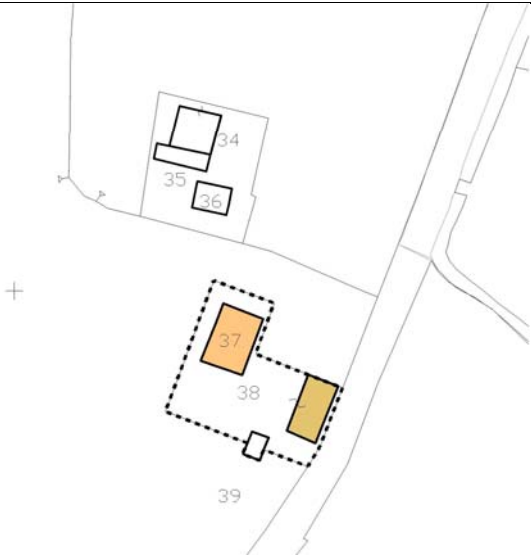


Provincia di RE	Comune di RUBIERA	Località : Territorio Agricolo - Rubiera
------------------------	--------------------------	---

 <p style="text-align: right;">Catasto 2011</p>	Scheda Operativa N. 163
	Ubicazione : Via San Faustino n° 2



Provincia di RE	Comune di RUBIERA	Località : Territorio Agricolo - Rubiera (Rampata)
------------------------	--------------------------	---

 <p style="text-align: right;">Catasto 2011</p>	Scheda Operativa N. 164
	Ubicazione : Via Fontana n° 5



Provincia di RE	Comune di RUBIERA	Località : Territorio Agricolo - Rubiera
------------------------	--------------------------	---

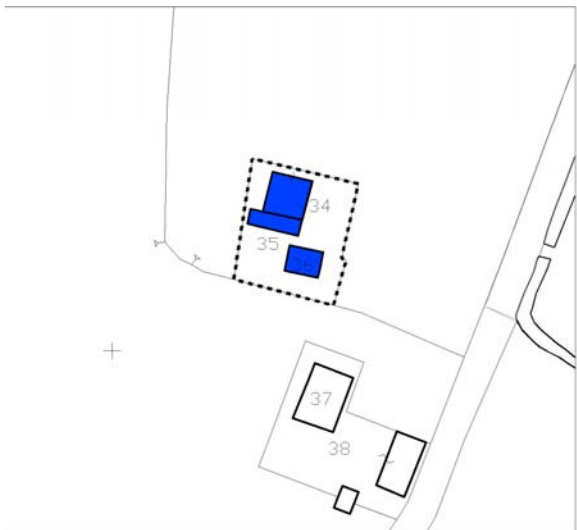
 <p>Catasto 2011</p>	Scheda Operativa N. 165
	Ubicazione : Via Fontana n° 7



foto 1



foto 2



foto 3

Provincia di RE	Comune di RUBIERA	Località : Territorio Agricolo - Fontana
------------------------	--------------------------	---

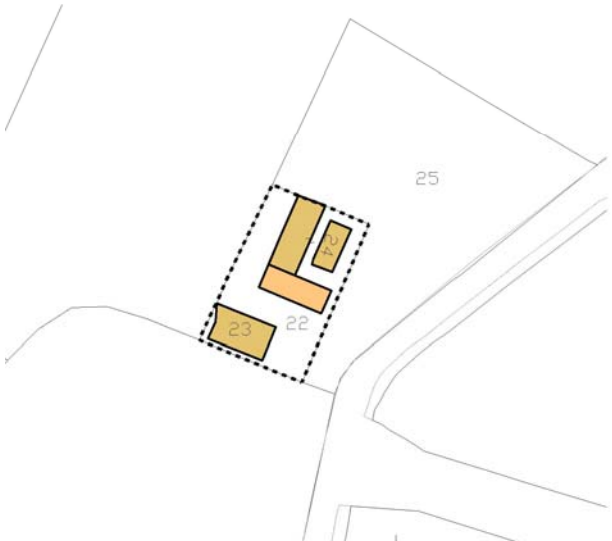
 <p style="text-align: right;">Catasto 2011</p>	Scheda Operativa N. 166
	Ubicazione : Via Fontana n°9



foto 1



foto 2



foto 3

Provincia di RE	Comune di RUBIERA	Località : Territorio Agricolo - Rubiera
------------------------	--------------------------	---

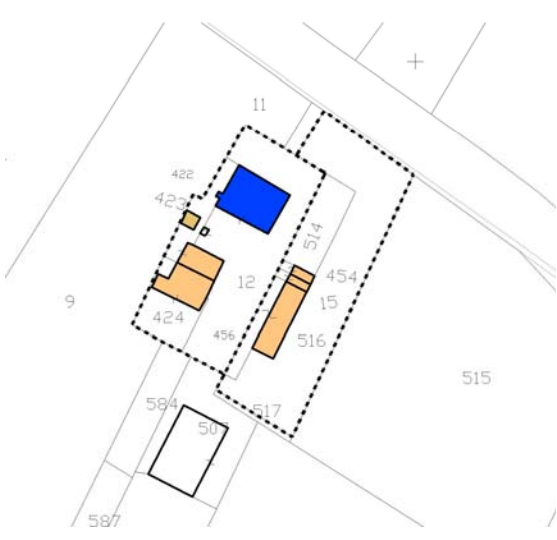
 <p style="text-align: right;">/ Catasto 2011</p>	Scheda Operativa N. 167
	Ubicazione : Via dei Chiaviconi n° 9



foto 1



foto 2



foto 3



foto 4

Provincia di RE	Comune di RUBIERA	Località : Territorio Agricolo - Rubiera
------------------------	--------------------------	---

Ubicazione : Via Fontana n° 1	Scheda Operativa N. 170
--------------------------------------	--------------------------------

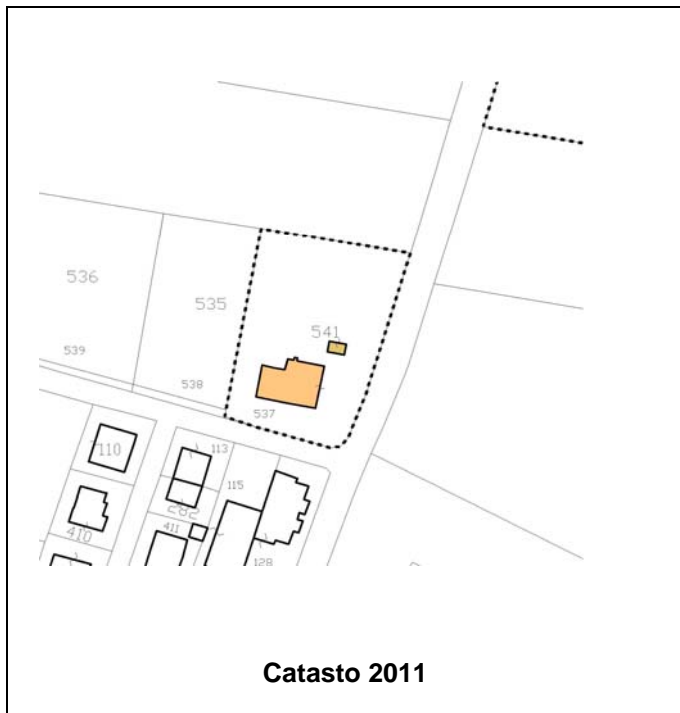


foto 1



foto 2

Ubicazione : Rubiera - Via Fratelli Cervi n° 7	Scheda Operativa N. 171
---	--------------------------------

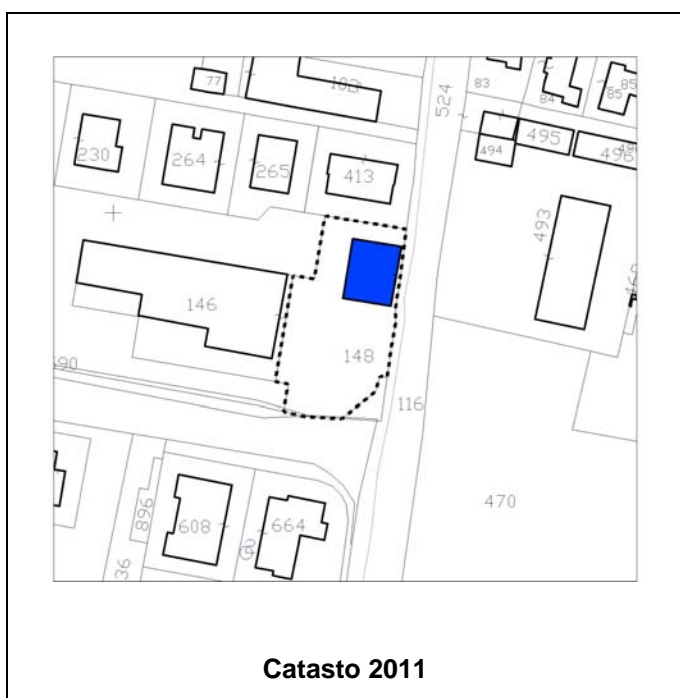


foto 1



foto 2

Provincia di RE	Comune di RUBIERA	Località : Territorio Agricolo - Rubiera
------------------------	--------------------------	---


 <p>Catasto 2011</p>	Scheda Operativa N. 172
	Ubicazione : Via F.lli Cervi n° 9/11/13/15



foto 1



foto 2



foto 3



foto 4

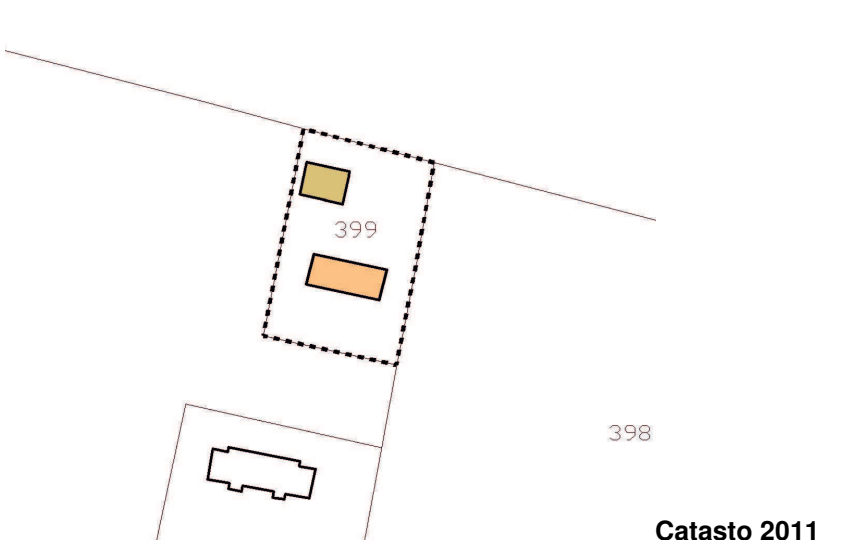


foto 5



foto 6

Provincia di RE	Comune di RUBIERA	Località : Territorio Agricolo - Rubiera (Maestri)
------------------------	--------------------------	---

 <p style="text-align: right;">Catasto 2011</p>	Scheda Operativa N. 173
	Ubicazione : Via Socrate n° 9 Via F.lli Cervi n°9



Provincia di RE	Comune di RUBIERA	Località : Territorio Agricolo - Rubiera - (Il Sole)
------------------------	--------------------------	---


	Scheda Operativa N. 174
	Ubicazione : Via Emilia Ovest n° 45/47/49/51



foto 1




foto 2



foto 3



Provincia di RE	Comune di RUBIERA	Località : Territorio Agricolo - Rubiera - (Cascina Riva)
------------------------	--------------------------	--


 <p style="text-align: right;">Catasto 2011</p>	Scheda Operativa N. 175
	Ubicazione : Via Paduli n°27



foto 1



foto 2



foto 3

Provincia di RE	Comune di RUBIERA	Località : Territorio Agricolo - Rubiera
------------------------	--------------------------	---

<p>Catasto 2011</p>	Scheda Operativa N. 176
	Ubicazione : Via Resistenza n° 60



foto 1



foto 2



foto 3

Provincia di RE	Comune di RUBIERA	Località : Territorio Agricolo – Rubiera Contea
------------------------	--------------------------	--

Ubicazione : Via Pedaggio Pedagna n°50/52	Scheda Operativa N. 177
--	--------------------------------





 <p>Catasto 2011</p>	 <p>foto 1</p>
	 <p>foto 2</p>

Ubicazione : Rubiera (Contea) – Via Pedaggio Pedagna n°12/14	Scheda Operativa N. 178
---	--------------------------------


 <p>Catasto 2011</p>	 <p>foto 1</p>
	 <p>foto 2</p>

Provincia di RE	Comune di RUBIERA	Località : Territorio Agricolo – Contea (Cascina Moreali)
------------------------	--------------------------	--

Ubicazione : Via Secchia n°18/20	Scheda Operativa N. 179
---	--------------------------------

 <p style="text-align: center;">Catasto 2011</p>	 <p style="text-align: right;">foto 1</p>
	 <p style="text-align: right;">foto 2</p>
	 <p style="text-align: right;">foto 3</p>

Ubicazione : Rubiera (Moreali) – Via Secchia n° 26	Scheda Operativa N. 180
---	--------------------------------





 <p style="text-align: center;">Catasto 2011</p>	 <p style="text-align: right;">foto 1</p>
	 <p style="text-align: right;">foto 2</p>

Provincia di RE	Comune di RUBIERA	Località : Territorio Agricolo – Rubiera
------------------------	--------------------------	---

Ubicazione : Via Secchia n° 30	Scheda Operativa N. 181
---------------------------------------	--------------------------------

 <p>Catasto 2011</p>	 <p>foto 1</p>
	 <p>foto 2</p>

Ubicazione : Rubiera Sud - Via Salvaterra n° 31	Scheda Operativa N. 182
--	--------------------------------

 <p>Catasto 2011</p>	 <p>foto 1</p>
	 <p>foto 2</p>
	 <p>foto 3</p>

Provincia di RE	Comune di RUBIERA	Località : Territorio Agricolo – Rubiera Sud
------------------------	--------------------------	---

Ubicazione : Via Salvaterra n° 27	Scheda Operativa N. 183
--	--------------------------------

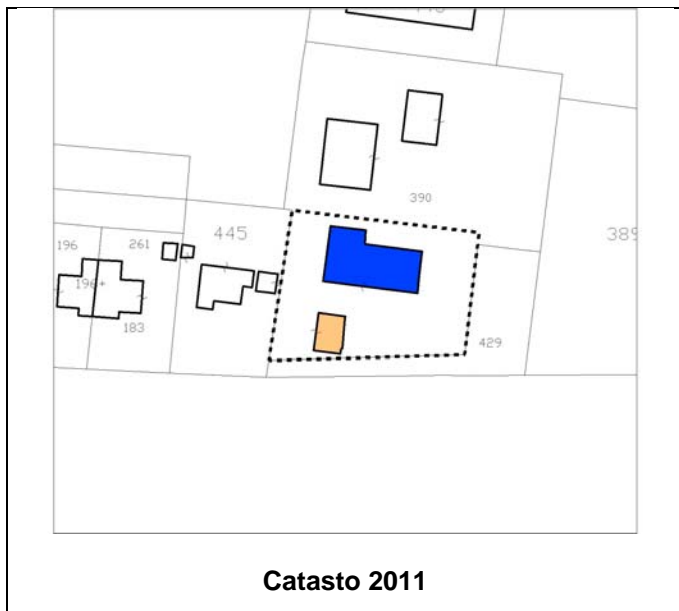


foto 1



foto 2

Ubicazione : Rubiera Sud – Via Salvaterra n° 33	Scheda Operativa N. 184
--	--------------------------------

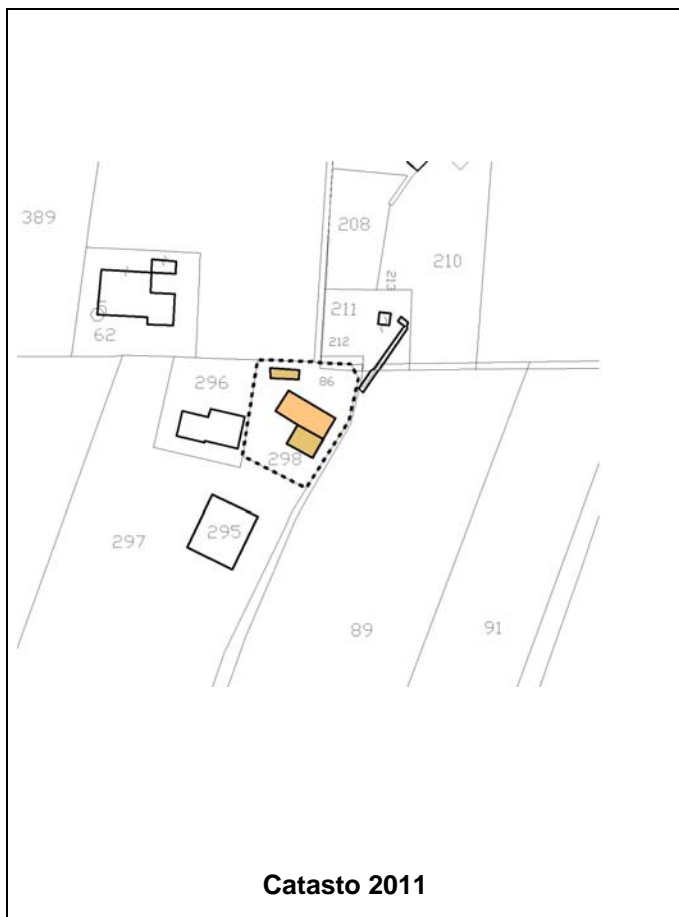


foto 1




foto 2



foto 3

Provincia di RE	Comune di RUBIERA	Località : Territorio Agricolo - (Casino Carnevali)
------------------------	--------------------------	--

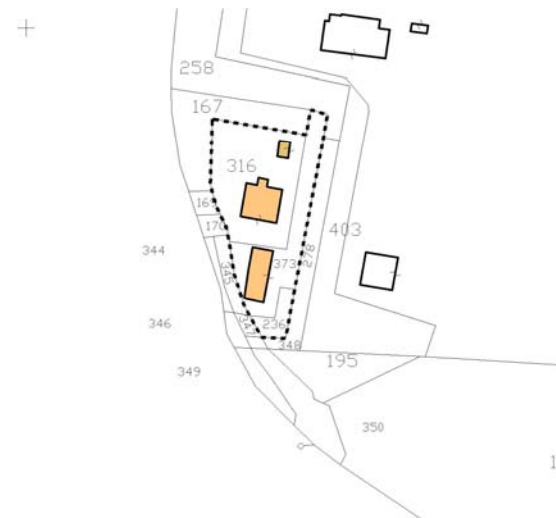
Ubicazione : Via Salvaterra n°47	Scheda Operativa N. 185
---	--------------------------------

 <p>Catasto 2011</p>	 <p>foto 1</p>
	 <p>foto 2</p>

Ubicazione : Rubiera Sud – Via Salvaterra n° 43	Scheda Operativa N. 186
--	--------------------------------

 <p>Catasto 2011</p>	 <p>foto 1</p>
	 <p>foto 2</p>

Provincia di RE	Comune di RUBIERA	Località : Territorio Agricolo - (Cà del Cristo)
------------------------	--------------------------	---

 <p style="text-align: right;">Catasto 2011</p>	Scheda Operativa N. 187
	Ubicazione : Via Salvaterra n° 55/57



Provincia di RE	Comune di RUBIERA	Località : Territorio Agricolo - San Faustino
------------------------	--------------------------	--

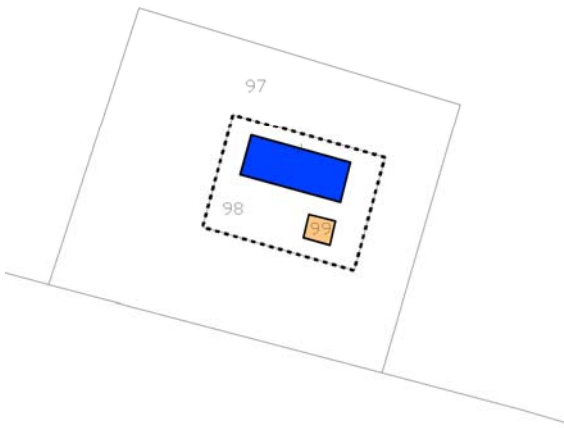
 <p style="text-align: center;">Catasto 2011</p>	Scheda Operativa N. 188
	Ubicazione : Via Bertolazzi n°5



foto 1



foto 2



foto 3

Provincia di RE	Comune di RUBIERA	Località : Territorio Agricolo - Rubiera Sud
------------------------	--------------------------	---


 <p>Catasto 2011</p>	Scheda Operativa N. 189
	Ubicazione : Via della Chiusa n°8/14/16



foto 1

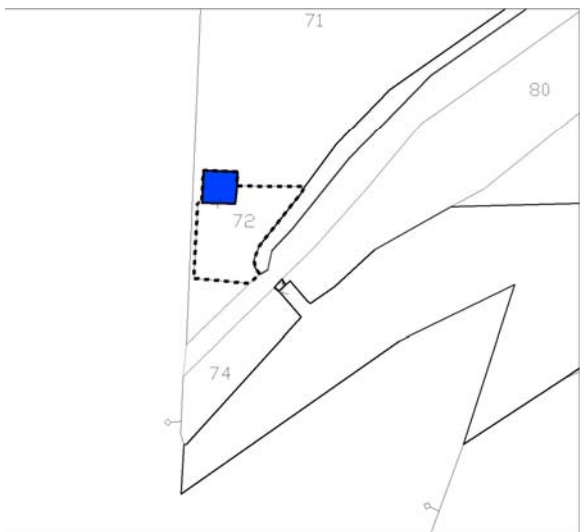



foto 2



foto 3

Provincia di RE	Comune di RUBIERA	Località : Territorio Agricolo - Rubiera Sud
------------------------	--------------------------	---

 <p>Catasto 2011</p>	Scheda Operativa N. 190
	Ubicazione : Via della Chiusa n° 18



Provincia di RE	Comune di RUBIERA	Località : Capoluogo – Scuola Elementare De Amicis
------------------------	--------------------------	---

Ubicazione : Viale della Resistenza	Scheda Operativa N. 191
--	--------------------------------

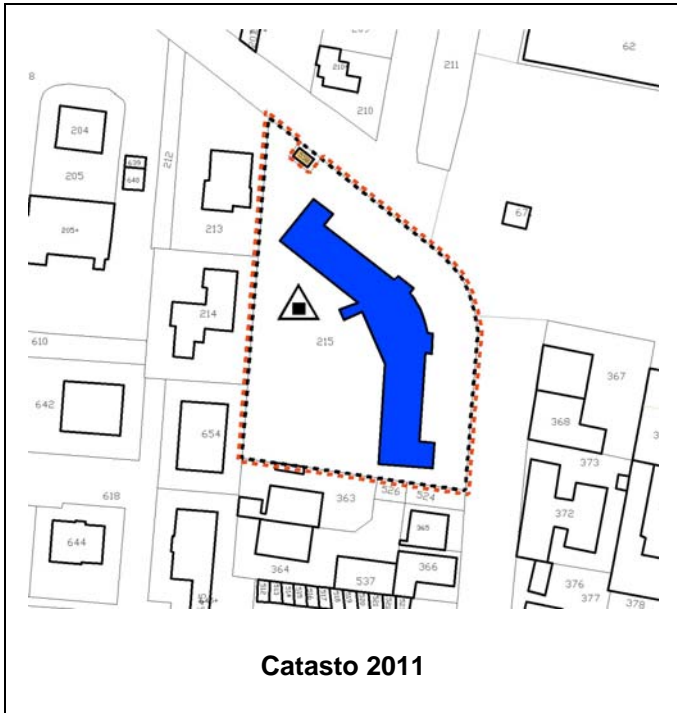


foto 1



foto 2

Ubicazione : Capoluogo – Teatro Herberia – Piazza Gramsci	Scheda Operativa N. 192
--	--------------------------------

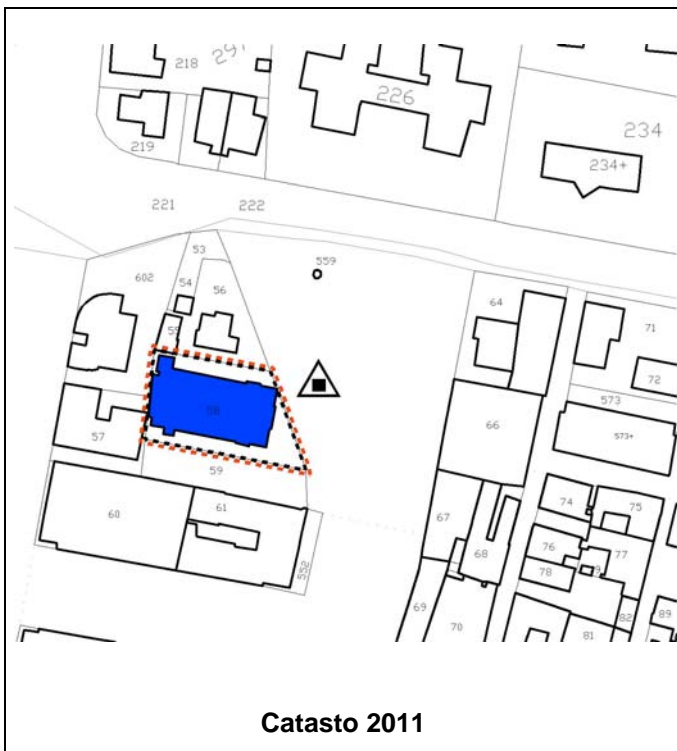


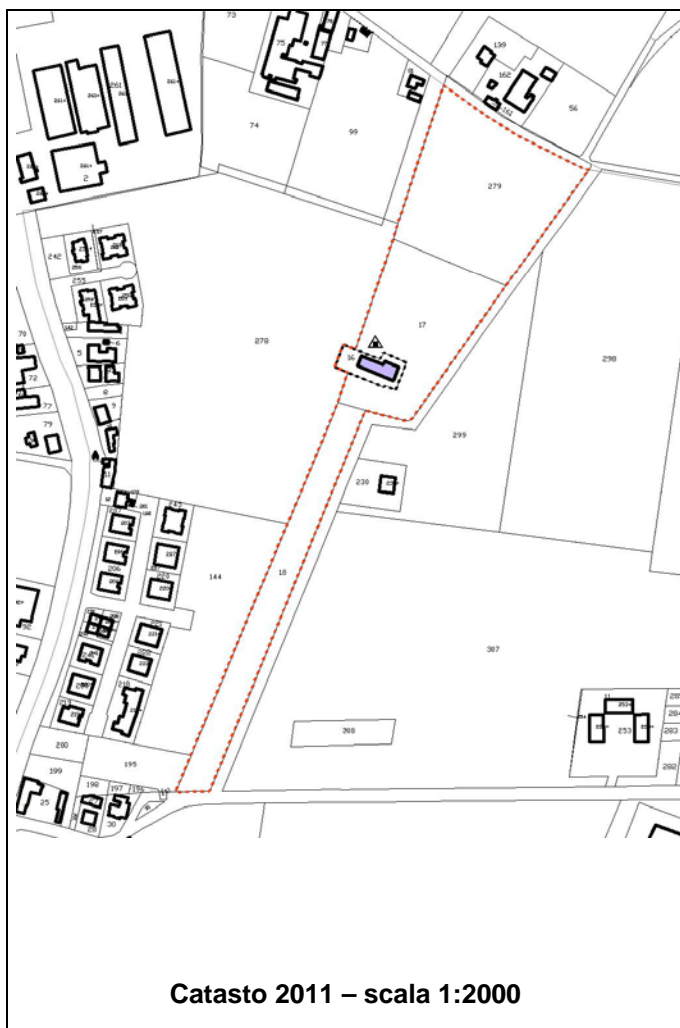
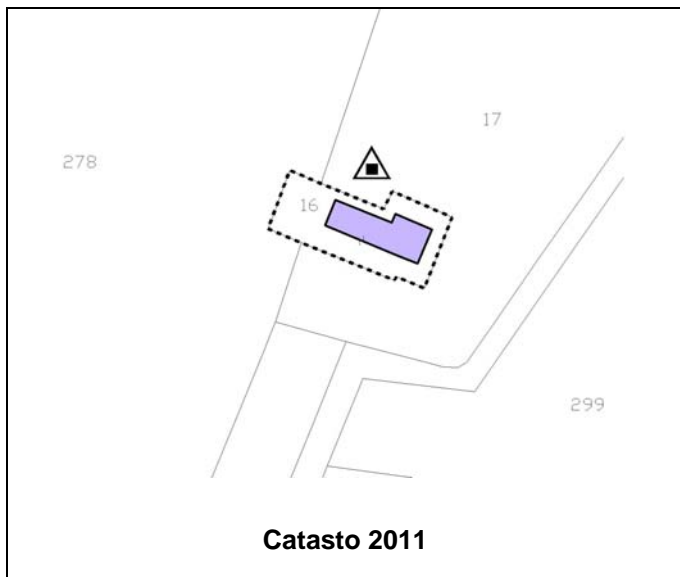
foto 1



foto 2

Provincia di RE	Comune di RUBIERA	Località : Territorio Agricolo – (Villa Tirelli)
------------------------	--------------------------	---

Ubicazione – Via della Collegiata n° 16	Scheda Operativa N. 193
--	--------------------------------



Provincia di RE	Comune di RUBIERA	Località : Territorio Agricolo – San Faustino (Osteria)
------------------------	--------------------------	--

Ubicazione – Via San Faustino n° 48/50/52	Scheda Operativa N. 194
--	--------------------------------

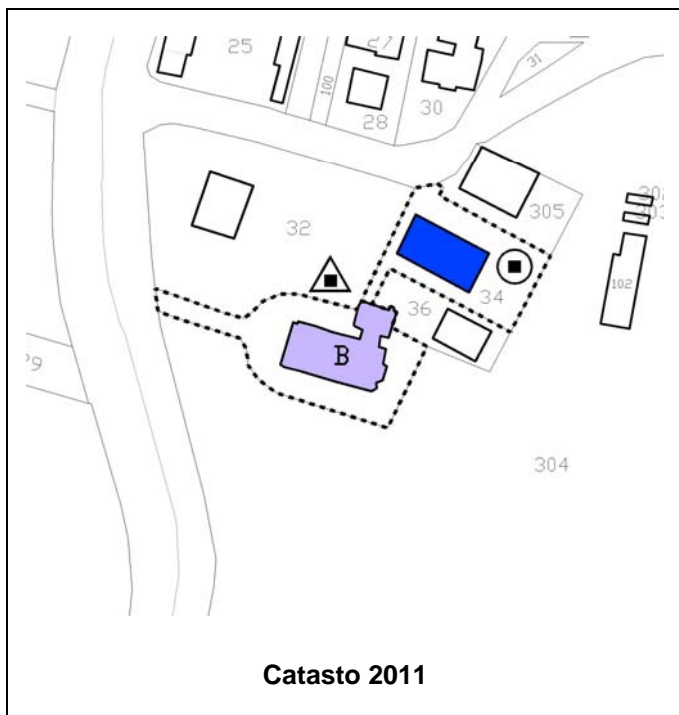


Catasto 2011



Provincia di RE	Comune di RUBIERA	Località : San Faustino
------------------------	--------------------------	--------------------------------

Ubicazione : (Parrocchia dei Santi Faustino e Giovita)	Scheda Operativa N. 195
---	--------------------------------

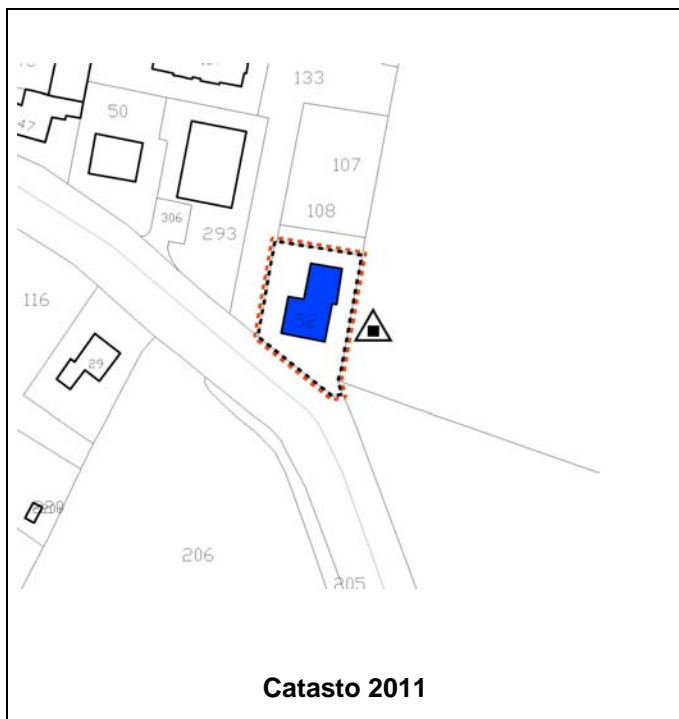


Ubicazione : Territorio Agricolo – San Faustino (Cimitero) – Via San Faustino n°40	Scheda Operativa N. 196
---	--------------------------------



Provincia di RE	Comune di RUBIERA	Località : San Faustino
------------------------	--------------------------	--------------------------------

Ubicazione : (Scuola elementare)- Via San Faustino n°22/24	Scheda Operativa N. 197
---	--------------------------------

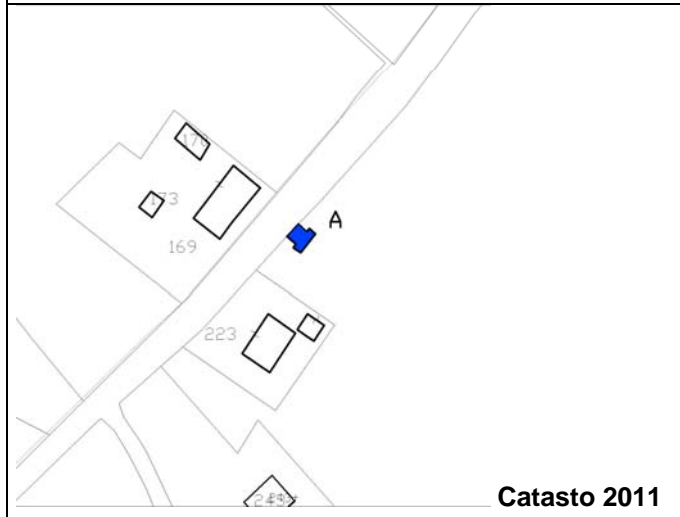


Ubicazione : Capoluogo – Stazione Ferroviaria – Via della Stazione n°7	Scheda Operativa N. 198
---	--------------------------------

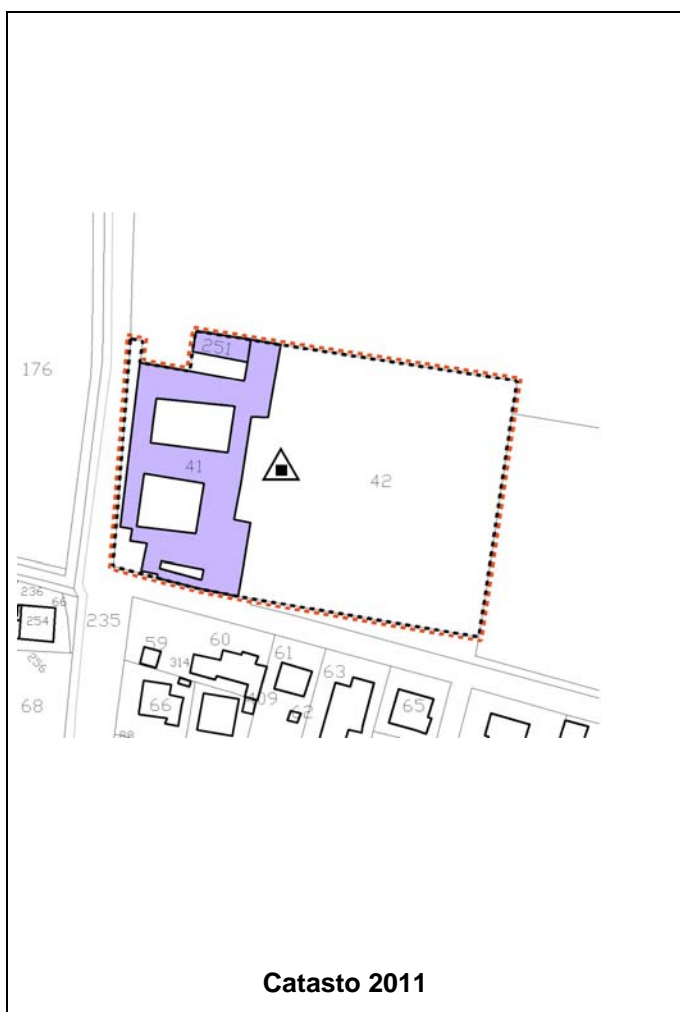


Provincia di RE	Comune di RUBIERA	Località : Territorio Agricolo – Madonna della Neve
------------------------	--------------------------	--

Ubicazione – Via degli Oratori n° 22	Scheda Operativa N. 199
---	--------------------------------



Ubicazione : Territorio Agricolo – Il Palazzo – Via Cervi n°20/22/24/26	Scheda Operativa N. 200
--	--------------------------------



Provincia di RE	Comune di RUBIERA	Località : Territorio Agricolo - Ospitale
------------------------	--------------------------	--

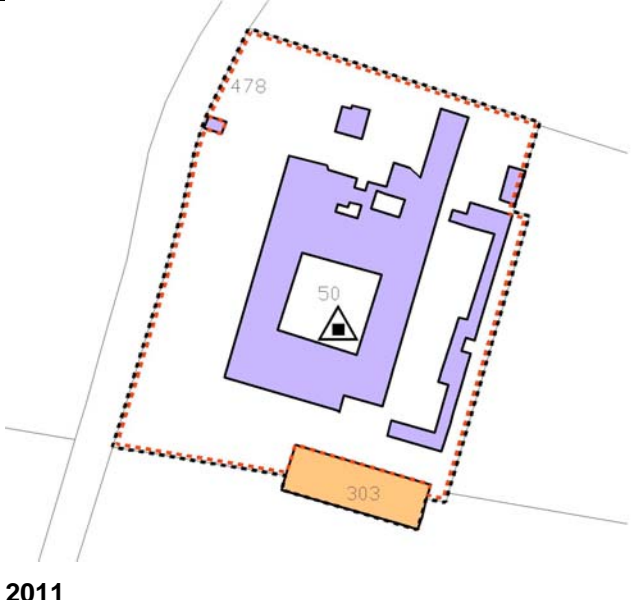
 <p>2011</p> <p>Catasto</p>	Scheda Operativa N. 201
	Ubicazione : Via Fontana n° 2/4



foto 1



foto 2




foto 3



foto 4

Provincia di RE	Comune di RUBIERA	Località : Capoluogo
------------------------	--------------------------	-----------------------------

Ubicazione : Via Emilia – Piazza Gramsci	Scheda Operativa N. 202
---	--------------------------------



Ubicazione : Capoluogo – Via Emilia	Scheda Operativa N. 203
--	--------------------------------



Provincia di RE	Comune di RUBIERA	Località : Capoluogo
------------------------	--------------------------	-----------------------------


Ubicazione : Via Terraglio	Scheda Operativa N. 204
-----------------------------------	--------------------------------

 <p>Catasto 2011</p>	 <p>foto 1</p>
	 <p>foto 2</p>

Ubicazione : Capoluogo – Piazza Antonio Gramsci n° 2	Scheda Operativa N. 205
---	--------------------------------

 <p>Catasto 2011</p>	 <p>foto 1</p>
	 <p>foto 2</p>

Provincia di RE	Comune di RUBIERA	Località : Capoluogo
------------------------	--------------------------	-----------------------------

	Scheda Operativa N. 206
	Ubicazione : Viale della Resistenza n°2

Catasto 2011



Provincia di RE	Comune di RUBIERA	Località : Capoluogo
------------------------	--------------------------	-----------------------------

Ubicazione : Via Napoli n°2	Scheda Operativa N. 207
------------------------------------	--------------------------------



Ubicazione : Capoluogo – Via Napoli n°2	Scheda Operativa N. 208
--	--------------------------------

