

**Agenzia delle Entrate**  
**CATASTO FABBRICATI**  
 Ufficio provinciale di  
 Reggio Emilia

Dichiarazione protocollo n. RE0115115 del 23/12/2016  
 Planimetria di u.i.u. in Comune di Rubiera  
 Viale Della Resistenza civ. 56-A

Identificativi Catastali:  
 Sezione:  
 Foglio: 27  
 Particella: 3  
 Subalterno: 10

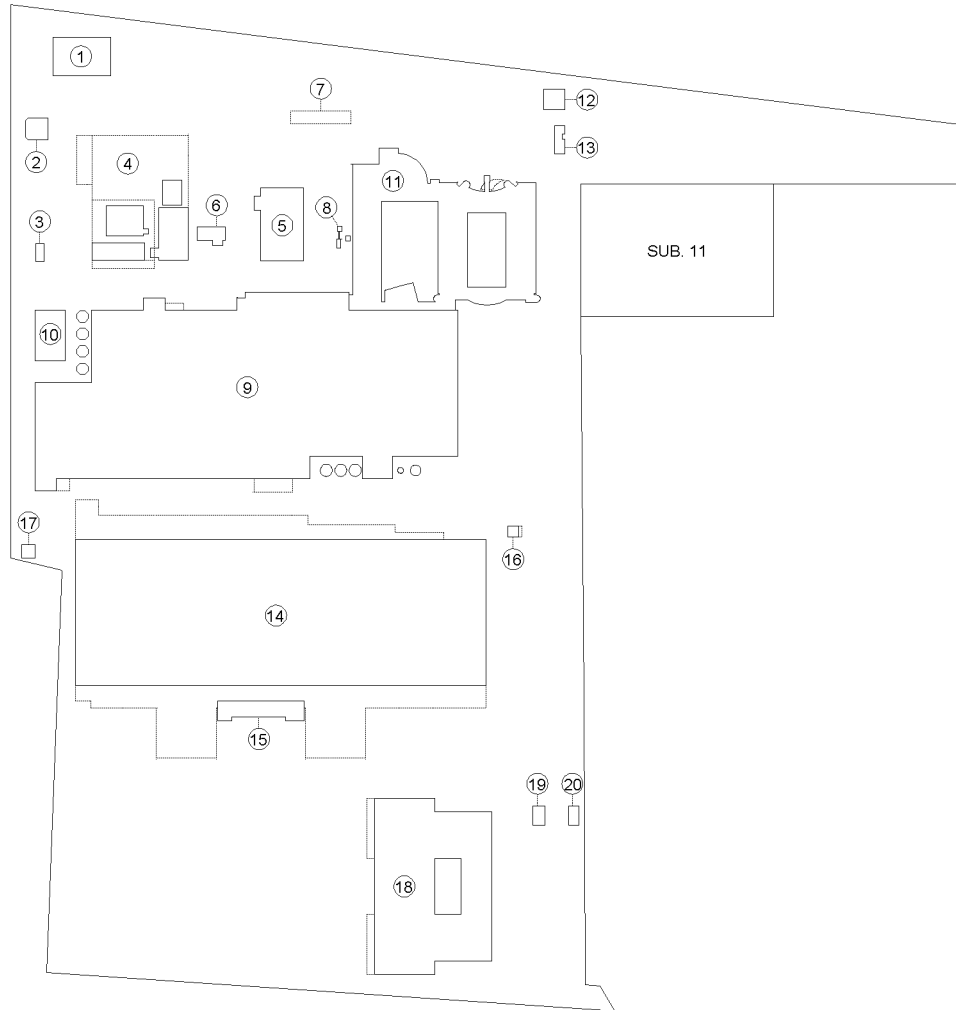
Compilata da:  
 Campana Massimo  
 Iscritto all'albo:  
 Geometri  
 Prov. Modena N. 2656



Scheda 18 Scala 1: 1000

Ultima planimetria in atti

Data: 29/10/2018 n. T164438 - Richiedente: MSSMRC70M28L2191  
 Totale schede: 9 - Formato di acquisizione: A3(297x420) - Formato stampa richiesto: A4(210x297)



**LEGENDA FABBRICATI**

- ① DEPOSITO E LABORATORIO - dettaglio in Scheda 2
- ② TETTOIA RIFIUTI SPECIALI - dettaglio in Scheda 2
- ③ DEPOSITO INFIAMMABILI - dettaglio in Scheda 2
- ④ DEPOSITO RIFILI CARTA - dettaglio in Scheda 2
- ⑤ MAGAZZINO COLORI E LAVAGGIO VASCHE - dettaglio in Scheda 2
- ⑥ DISTILLATORE - dettaglio in Scheda 2
- ⑦ TETTOIA PARCHEGGI - dettaglio in Scheda 2
- ⑧ LOCALI TECNICI - dettaglio in Scheda 2
- ⑨ LAVORAZIONE CARTA - dettaglio P.T. in Scheda 3, 1°P. in scheda 4, 2°P. in scheda 5
- ⑩ CENTRALE TERMICA, LOCALE COMPRESSORI - dettaglio in Scheda 3
- ⑪ PALAZZINA UFFICI - dettaglio P.T. in Scheda 6, 1°P. e 2°P. in scheda 7
- ⑫ CABINA ENEL - dettaglio in Scheda 6
- ⑬ GUARDIOLA E SERVIZI - dettaglio in Scheda 6
- ⑭ MAGAZZINO CARTA - dettaglio in Scheda 8
- ⑮ UFFICI - dettaglio in Scheda 8
- ⑯ CABINA DEPURATORE - dettaglio in Scheda 8
- ⑰ CABINA GAS METANO - dettaglio in Scheda 8
- ⑱ SEDE SERVIZIO TECNICO - dettaglio P.T. e 1°P. in Scheda 9
- ⑲ GUARDIOLA E SERVIZI - dettaglio in Scheda 9
- ⑳ CABINA ENEL - dettaglio in Scheda 9

10 metri

**Agenzia delle Entrate**  
**CATASTO FABBRICATI**  
Ufficio provinciale di  
Reggio Emilia

Dichiarazione protocollo n. RE0115115 del 23/12/2016  
Planimetria di u.i.u. in Comune di Rubiera  
Viale Della Resistenza civ. 56-A

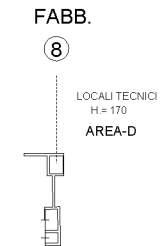
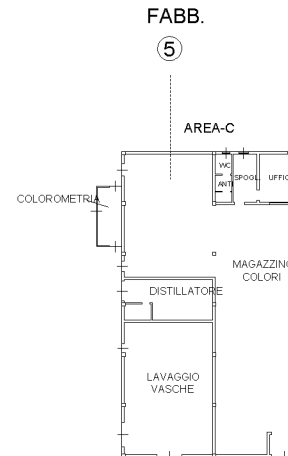
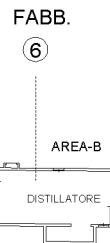
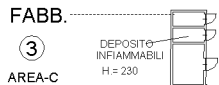
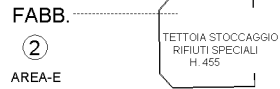
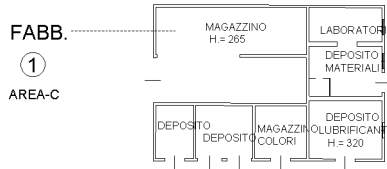
Identificativi Catastali:  
Sezione:  
Foglio: 27  
Particella: 3  
Subalterno: 10

Compilata da:  
Campana Massimo  
Iscritto all'albo:  
Geometri  
Prov. Modena N. 2656

Scheda n. 28 Scala 1: 500

Ultima planimetria in atti  
Data: 29/10/2018 n. TI 64438 - Richiedente: MSSMRC70M28L2191  
Totale schede: 9 Formatori di acquisizione: A3(297x420) - Formato stampa richiesto: A4(210x297)

TERRA



meu 01



**Agenzia delle Entrate**  
**CATASTO FABBRICATI**  
Ufficio provinciale di  
Reggio Emilia

Dichiarazione protocollo n. RE0115115 del 23/12/2016  
Planimetria di u.i.u. in Comune di Rubiera  
Viale Della Resistenza civ. 56-A

Identificativi Catastali:  
Sezione:  
Foglio: 27  
Particella: 3  
Subalterno: 10

Compilata da:  
Campana Massimo  
Iscritto all'albo:  
Geometri  
Prov. Modena N. 2656

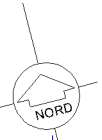
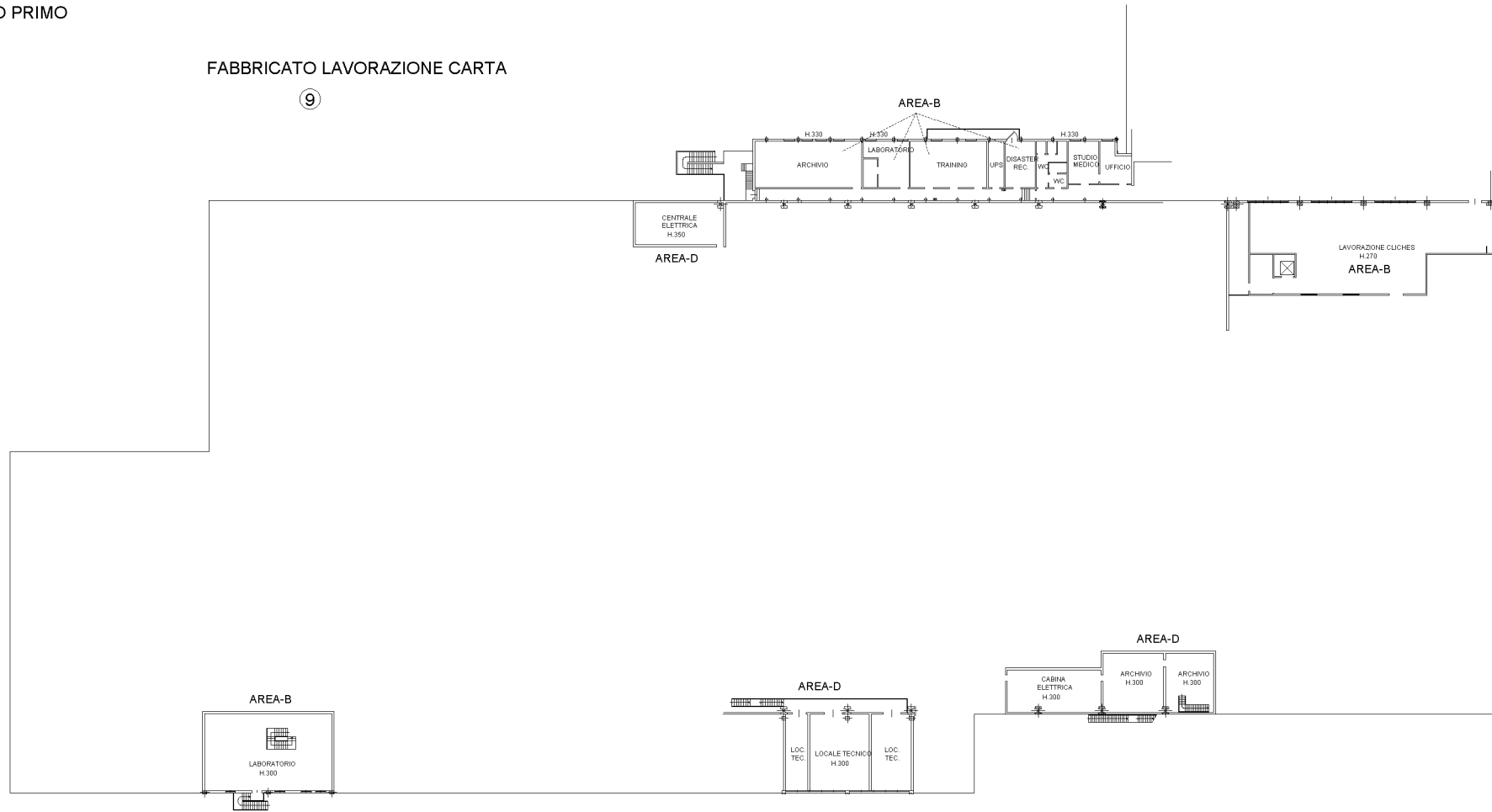
Scheda n. 48 Scala 1: 500

Ultima planimetria in atti  
Data: 29/10/2018 n. TI64438 - Richiedente: MSSMRC70M28L219I  
Totale schede: 9 - Formato di acquisizione: A3(297x420) - Formato stampa richiesto: A4(210x297)

ALBO PRIMO

FABBRICATO LAVORAZIONE CARTA

9



mapa 01

**Agenzia delle Entrate**  
**CATASTO FABBRICATI**  
Ufficio provinciale di  
Reggio Emilia

Dichiarazione protocollo n. RE0115115 del 23/12/2016  
Planimetria di u.i.u. in Comune di Rubiera  
Viale Della Resistenza civ. 56-A

Identificativi Catastali:  
Sezione: 27  
Foglio: 27  
Particella: 3  
Subalterno: 10

Compilata da:  
Campana Massimo  
Iscritto all'albo:  
Geometri  
Prov. Modena N. 2656

Scheda n. 58 Scala 1: 500

Ultima planimetria in atti

Data: 29/10/2018 n. TI64438 - Richiedente: MSSMRC70M28L219I

Totale schede: 9 - Formato di acquisizione: A3(297x420) - Formato stampa richiesto: A4(210x297)

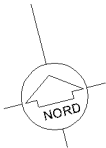
PIANO SECONDO

FABBRICATO LAVORAZIONE CARTA

9

UTA  
H. 300 AREA-G

AREA-G  
UTA  
H. 295 UTA  
H. 295



10 metri



Compilata da:  
Campana Massimo  
Iscritto all'albo:  
Geometri  
Prov. Modena N. 2656

Identificativi Catastali:  
Sezione:  
Foglio: 27  
Particella: 3  
Subalterno: 10

Dichiarazione protocollo n. RE0115115 del 23/12/2016  
Planimetria di u.i.u. in Comune di Rubiera  
Viale Della Resistenza civ. 56-A

**Agenzia delle Entrate**  
**CATASTO FABBRICATI**  
Ufficio provinciale di  
Reggio Emilia

Scheda n. 78 Scala 1: 500

Ultima planimetria in atti  
Data: 29/10/2018 n. TI 64438 - Richiedente: MSSMRC70M28L219I  
Totale schede: 9 - Formato di acquisizione: A3(297x420) - Formato stampa richiesto: A4(210x297)

PIANO PRIMO

PIANO SECONDO

