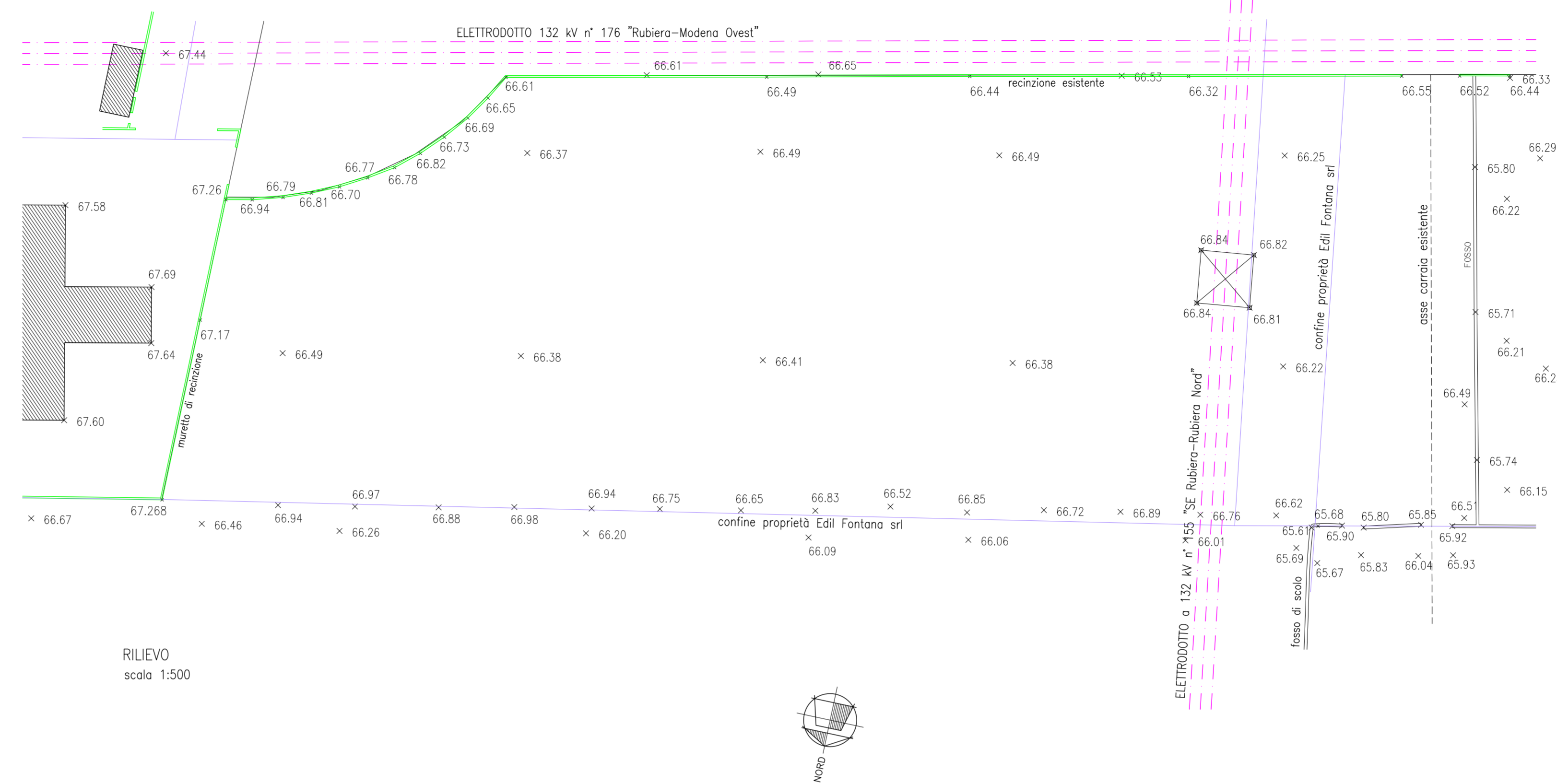
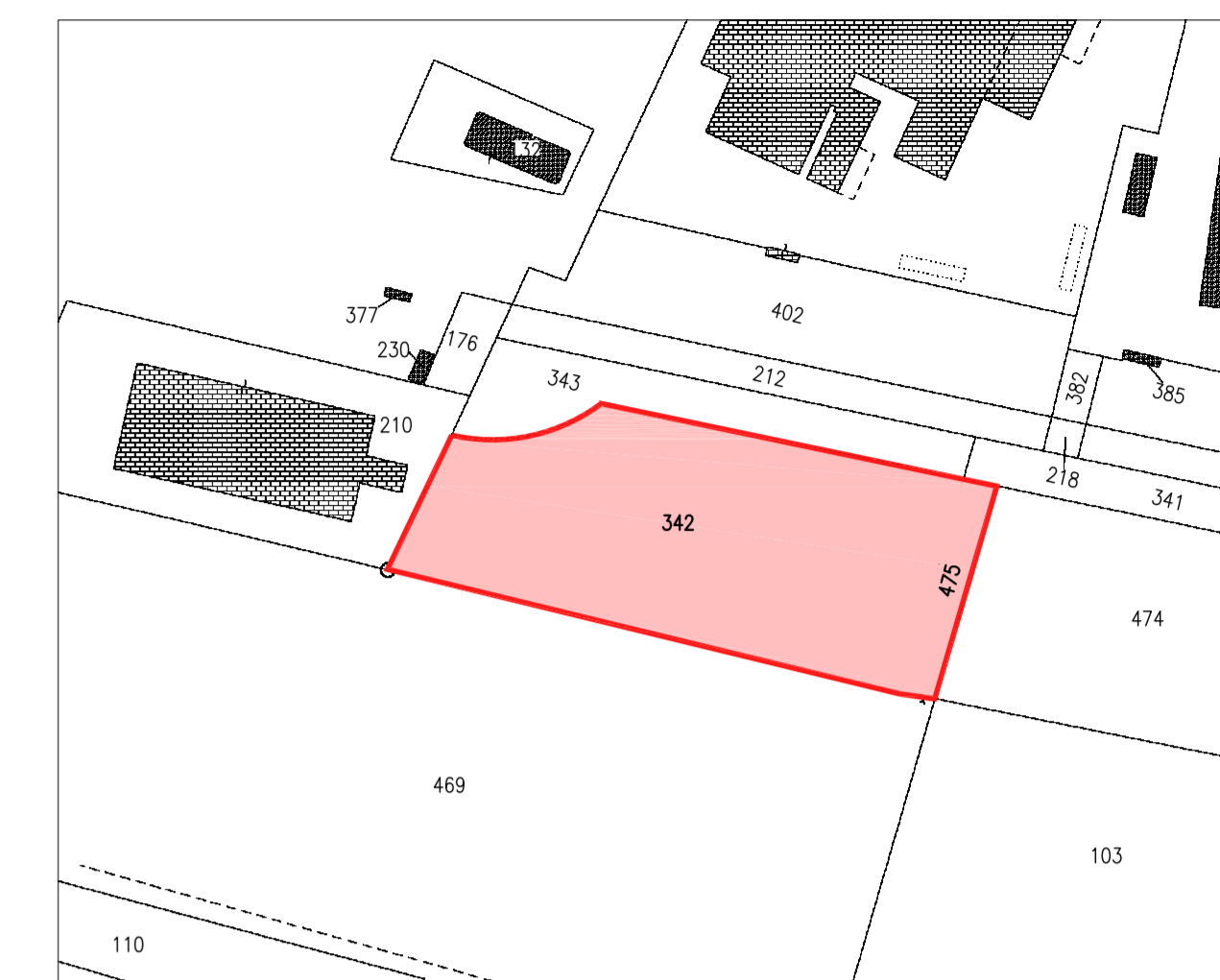


- AREA LIBERA DA VINCOLI
- IPOTESI OCCUPAZIONE NUOVA TANGENZIALE

scala 1:500

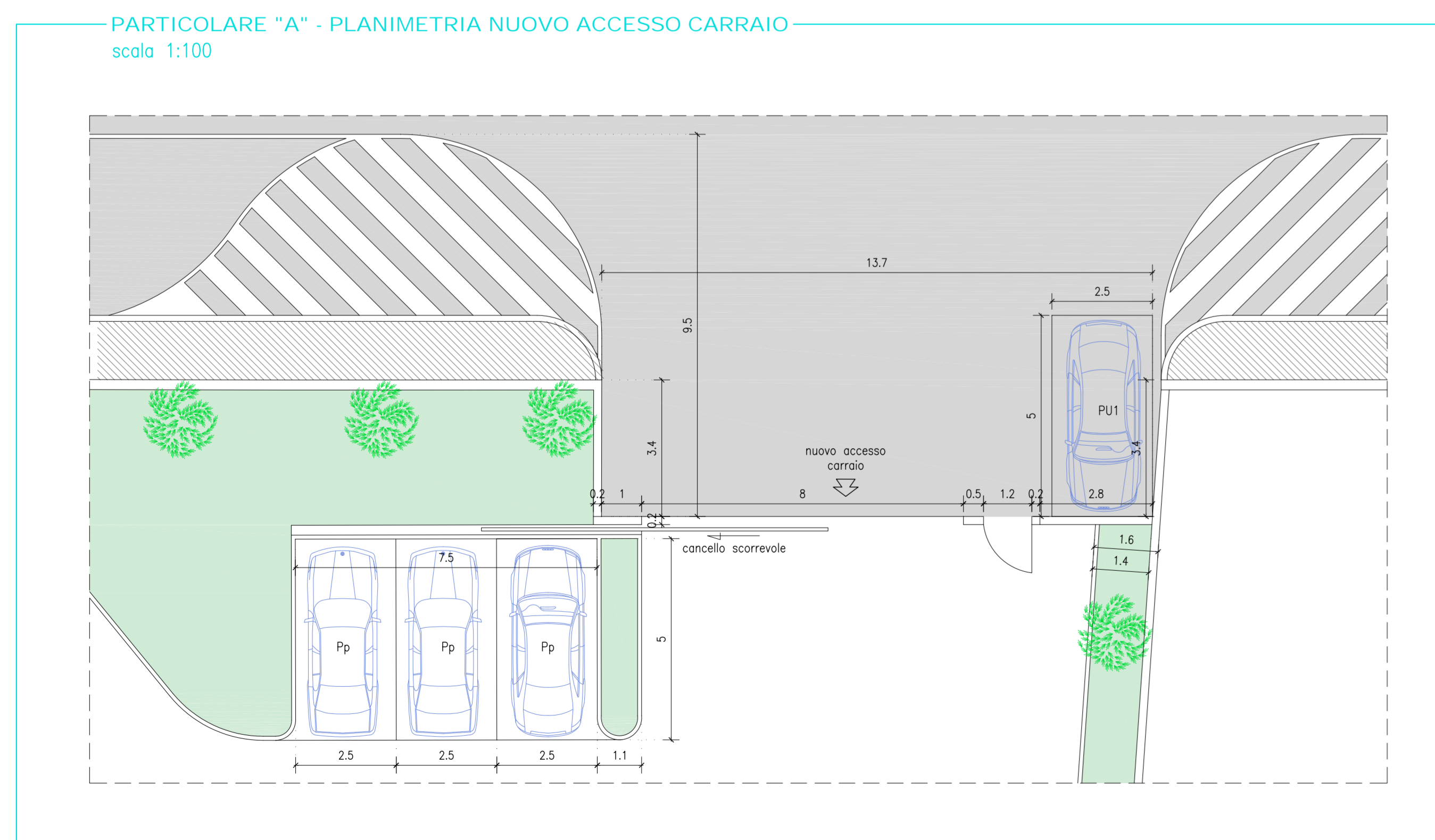


RILIEVO  
scala 1:500



PLANIMETRIA CATASTALE  
scala 1:2000  
Fig. 28 mapp 342-475

Proprietà: EDIL FONTANA srl

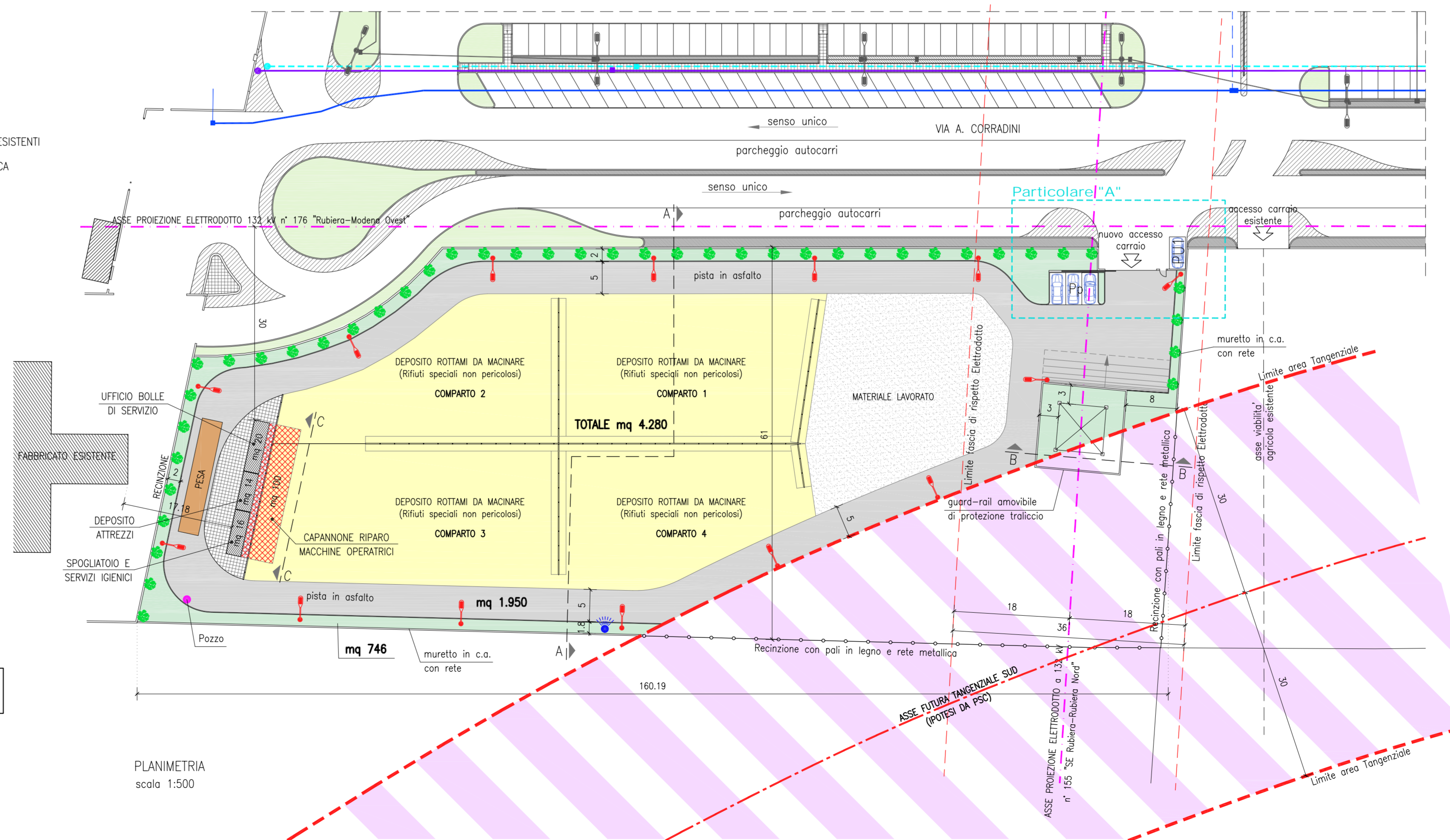


PARTICOLARE "A" - PLANIMETRIA NUOVO ACCESSO CARRAIO  
scala 1:100

LEGENDA

- ABBATTITORE POLVERI
- RETE GAS
- RETE ACQUEDOTTO
- POLIFERA TELECOM
- PALI ILLUMINAZIONE PRIVATA H=mt 8,00
- POLIFERA ILLUMINAZIONE PUBBLICA ESISTENTE
- PUNTI LUCE ILLUMINAZIONE PUBBLICA H=11 mt ESISTENTI
- RECINZIONE CON PALI IN LEGNO E RETE METALLICA
- PAVIMENTAZIONE IN CEMENTO: mq 3.434
- PAVIMENTAZIONE IN STABILIZZATO COMPATTO: mq 846
- TOTALE mq 4.280
- mq 50 UFFICIO - SPOGLIATOIO - DEPOSITO ATTREZZI '1' STRALCIO
- mq 100 CAPANNONE RIPARO MACCHINE OPERATRICI '2' STRALCIO
- Sp=mq 746

PER SEZIONI A-A, B-B e C-C Tav. 3



PLANIMETRIA  
scala 1:500

COMUNE di RUBIERA  
(Provincia di Reggio Emilia)

Permesso di Costruire  
Art. 53 L.R. 24/2017

COSTRUZIONE PIAZZALE AD USO DEPOSITO E TRATTAMENTO  
MATERIALI INERTI CON RELATIVE INFRASTRUTTURE  
E NUOVO ACCESSO CARRAIO

TAV. 1	PLANIMETRIE - RILIEVO - NUOVO ACCESSO PROGETTO
--------	--

PROPRIETA': EDIL FONTANA srl  
UTILIZZATORE: PEDRONI LAURO snc di Pedroni Stefano & C.

SCALA	1:2000 / 1:500 / 1:100	DATA	Luglio 2019	APPLICATIVO	AutoCAD 2000	CANTIERE	Pedroni Via Corradini
NOTE	3/18	DISEGNATORE	Andrea	FILE	Tav_1 planimetria	AGGIORNATO	

Il progettista  
**Bellei Giancarlo**  
STUDIO CHOROS  
Progettazione civile, industriale, urbanistica