

COMUNE DI RUBIERA
 (Prov. di Reggio Emilia)

L'originale del presente documento è pervenuto
 tramite P.E.C. agli atti comunali in data
 ...03/04/2020, prot. n. 4573 del 04/04/2020...

Collegio Geometri
 e Geometri Laureati
 della Provincia di Reggio Emilia

Iscrizione Albo
 N. 1711

Geometra
Borghi Roberto
 C.F. BRG RRT 67M09 24194




ELABORATO PLANIMETRICO

Compilato da:
Borghi Roberto
Iscritto all'albo:
Geometri
Prov. Reggio Emilia N. 1711

Agenzia delle Entrate
CATASTO FABBRICATI
Ufficio Provinciale di
Reggio Emilia

Comune di Rubiera
Sezione: Foglio: 12 Particella: 243

Protocollo n. del
Tipo Mappale n. 26175 del 22/02/2019

Dimostrazione grafica dei subalterni

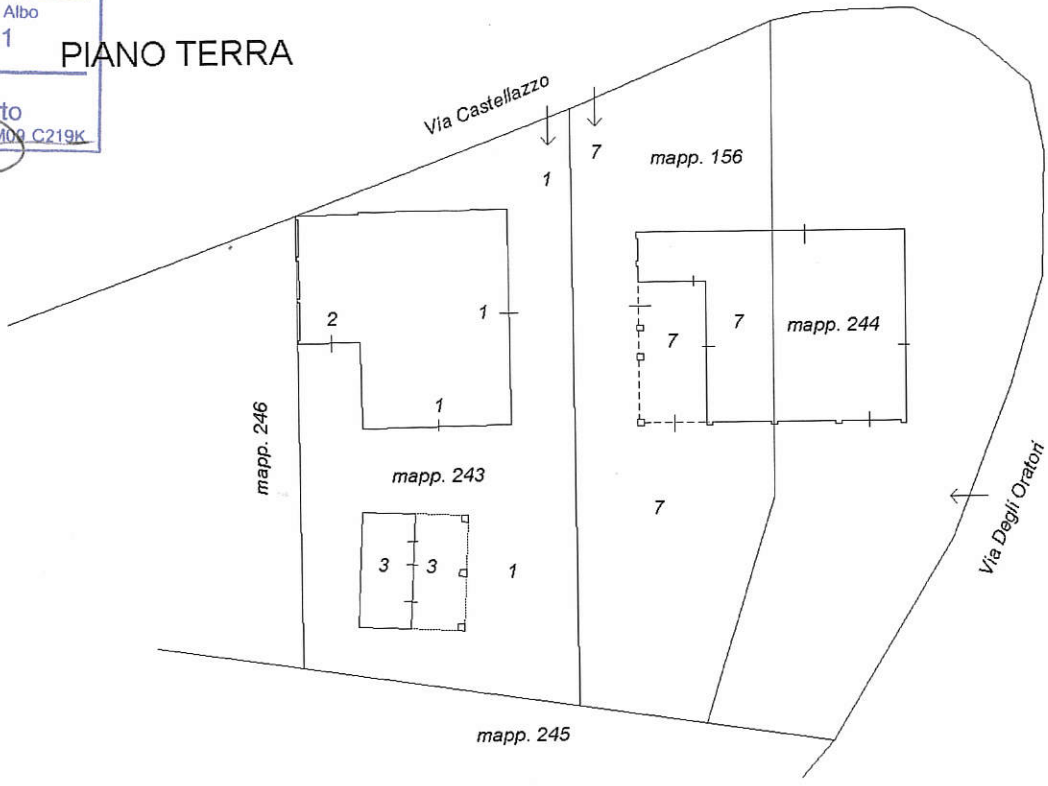
Scala 1 : 500

Collegio Geometri
e Geometri Laureati
della Provincia di Reggio Emilia

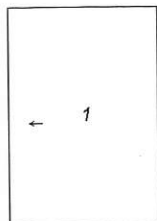
Iscrizione Albo
N. 1711

Geometra
Borghi Roberto
C.F. BRG RRT 67M09 C219K

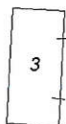
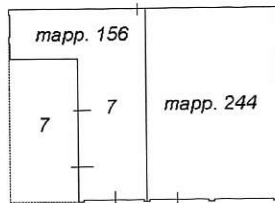
PIANO TERRA



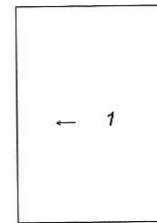
PIANO PRIMO



mapp. 243

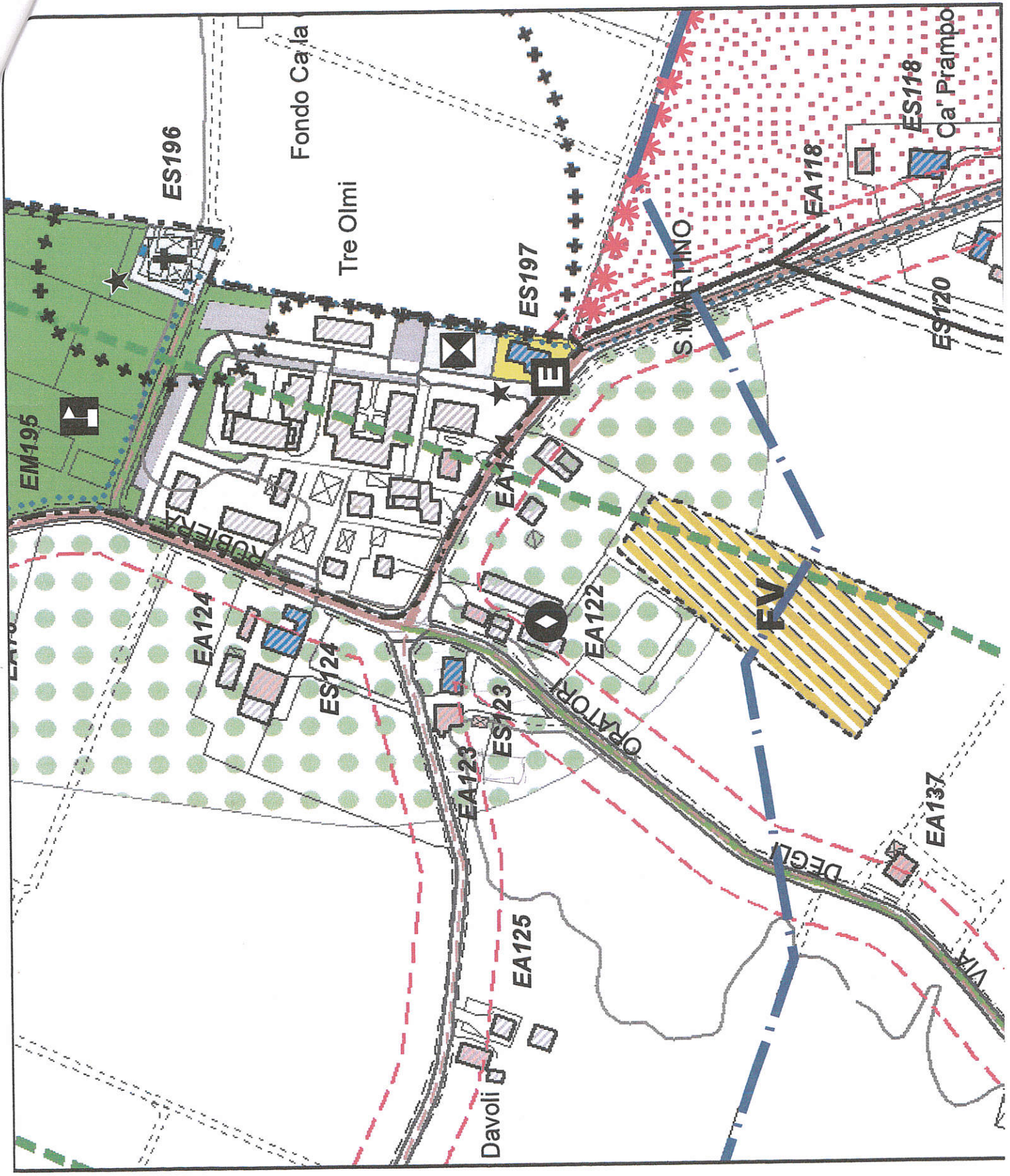


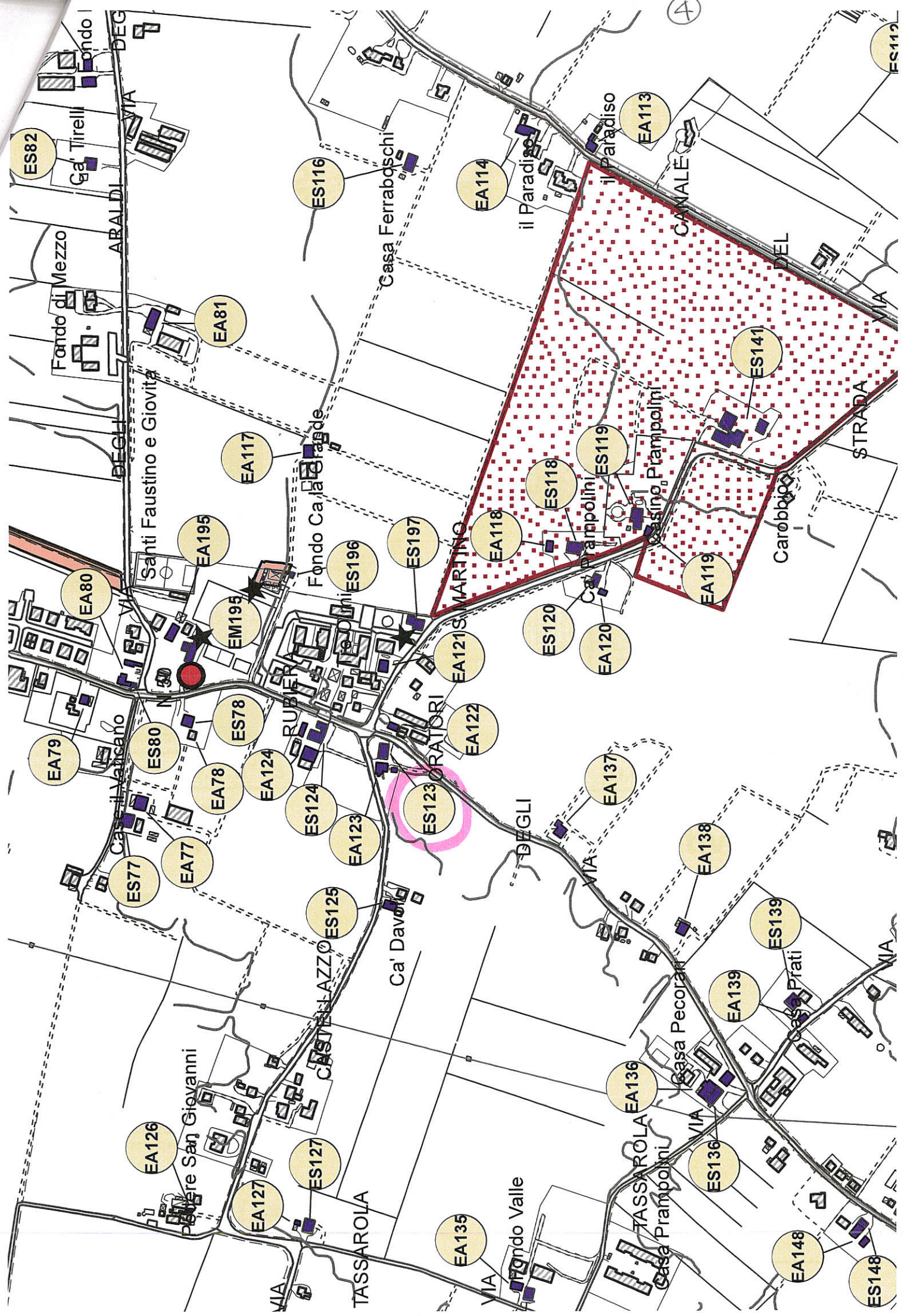
PIANO SECONDO



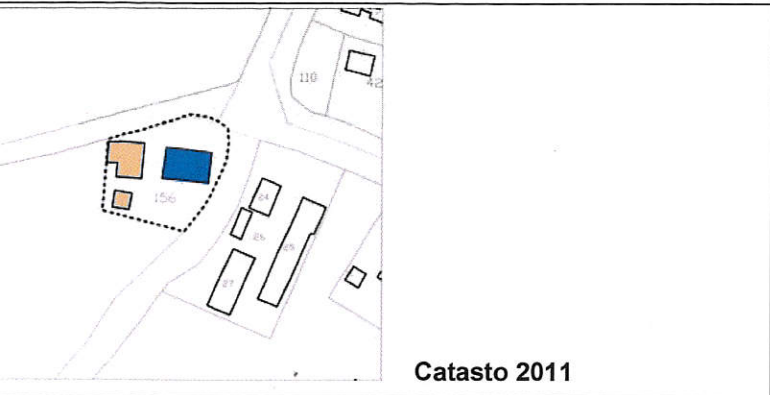
mapp. 243







Provincia di RE	Comune di RUBIERA	Località : Territorio Agricolo - Tre Olmi San Faustino
-----------------	-------------------	--



Scheda Operativa N. 123
Ubicazione : Via Castellazzo n° 1

