# PLANIMETRIA
Scala 1:500

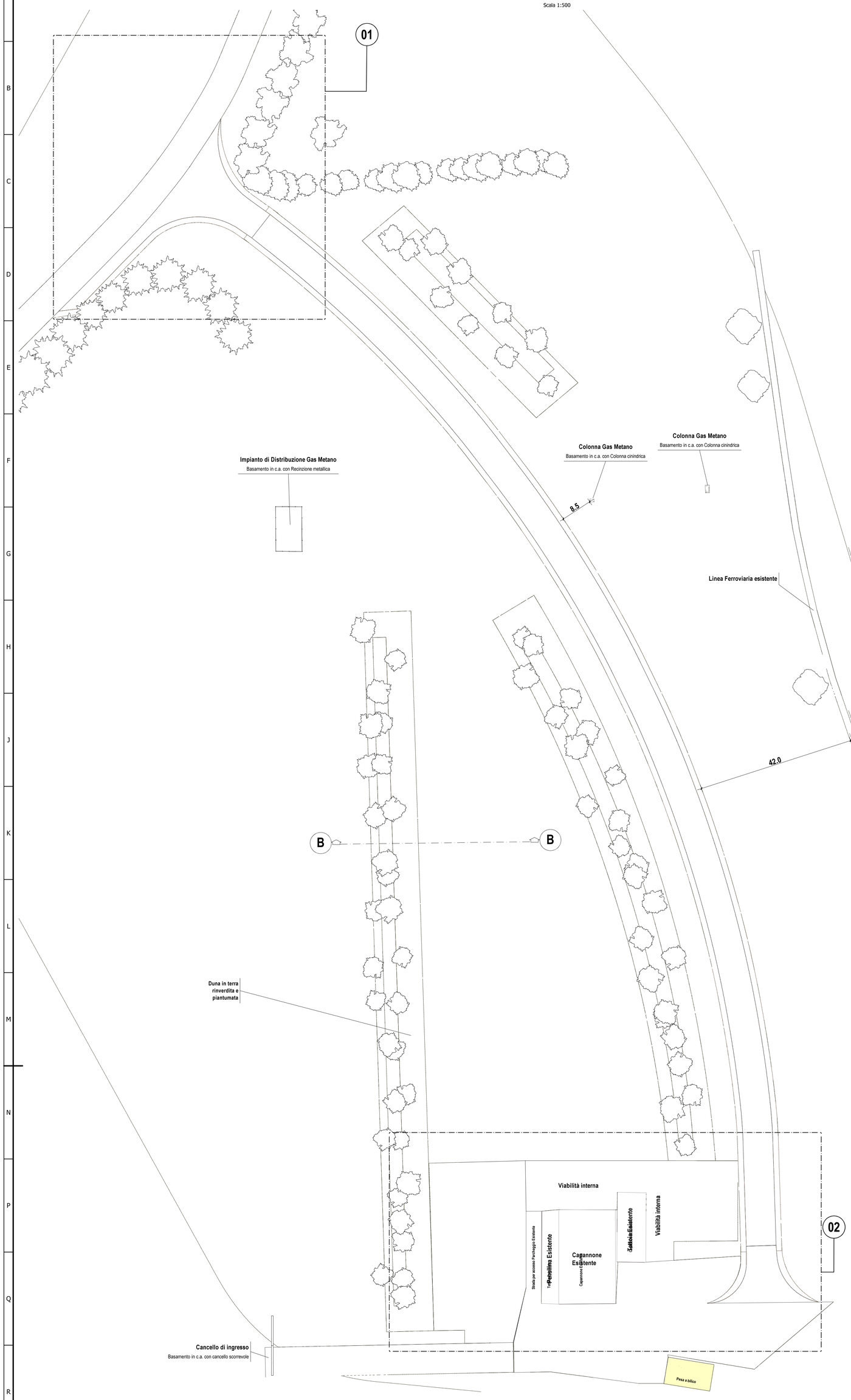


# 01 (particolare)
## PLANIMETRIA
Scala 1:200

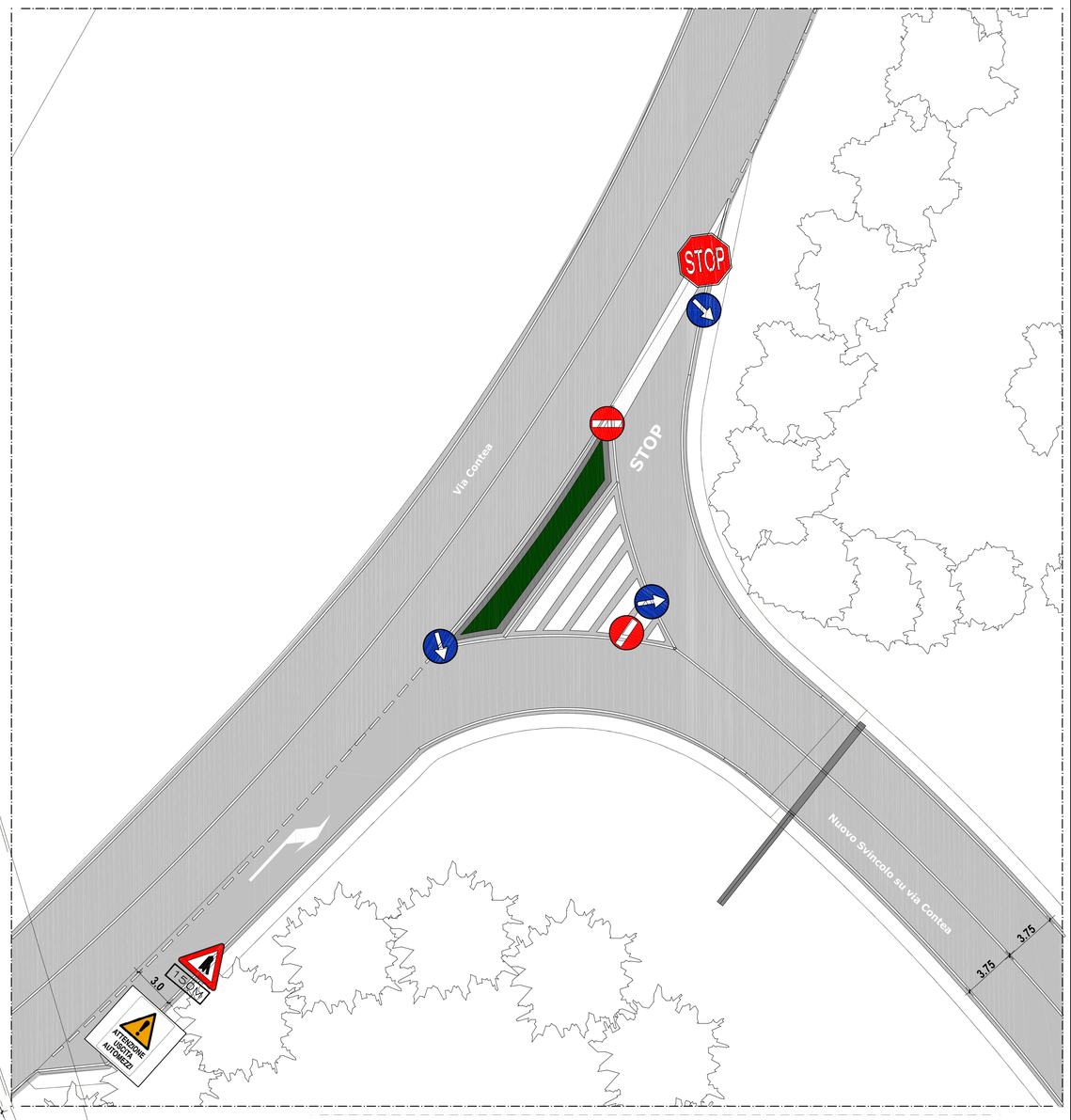


# SEZIONE B-B
Scala 1:200




Stato di fatto Fotografia aerea



Rendering dello sviluppo del nuovo tracciato stradale su Fotografia aerea

# 02 (particolare)
## PLANIMETRIA
Scala 1:200

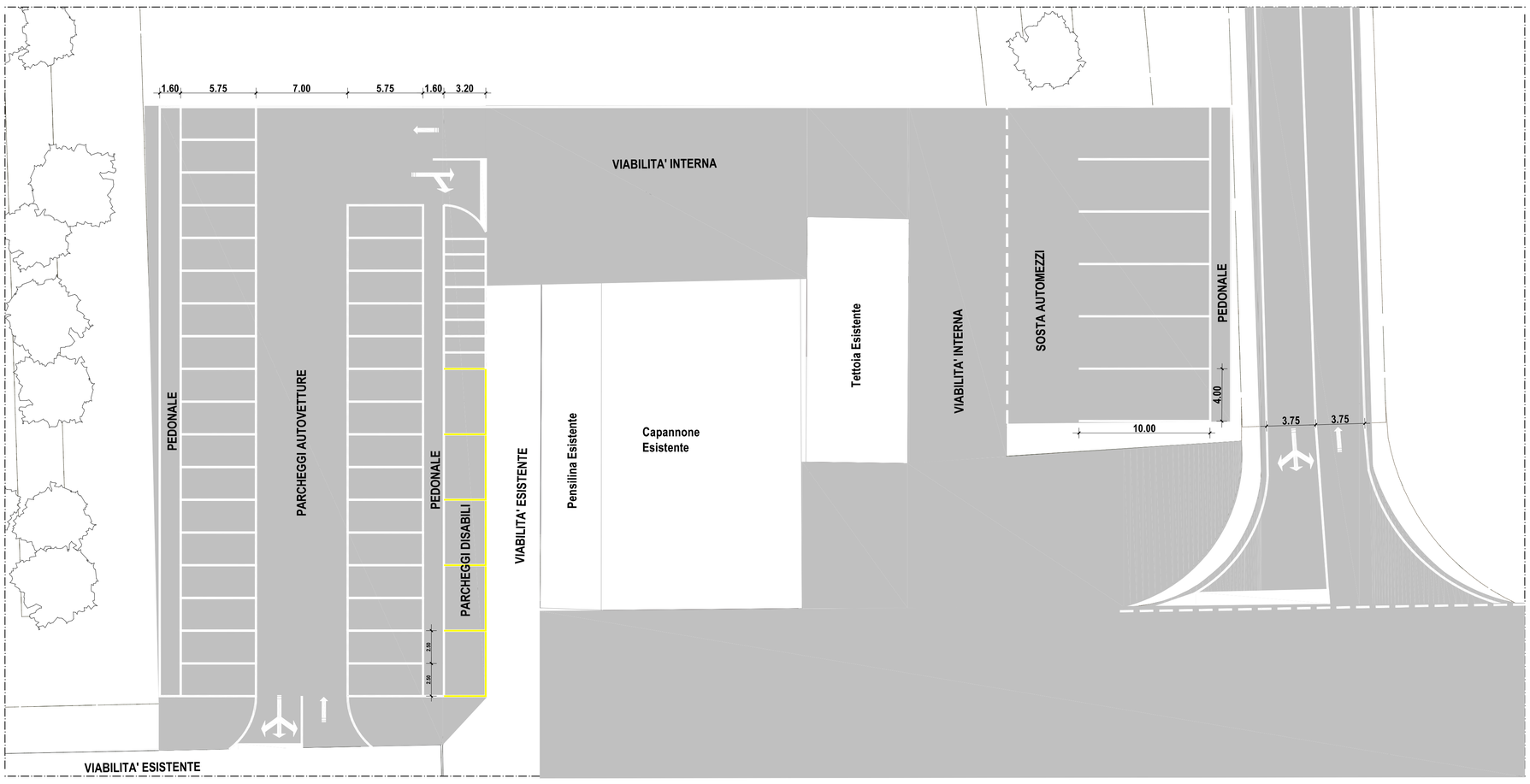


**Comune di Rubiera**
**Provincia di Reggio Emilia**

OGGETTO: **Realizzazione strada di nuovo accesso dalla Strada Provinciale n° 51 (via Contea), all'impianto di Produzione aggregati e conglomerati cementizi della C.E.A.G. Calcestruzzi Guidetti Srl Progetto Esecutivo**

COMMITTENTE: C.E.A.G. Srl

PROGETTISTA: Dott. Ing. Franco Martinelli

DIRETTORE LAVORI: Dott. Ing. Franco Martinelli

TAVOLA: **A4**

ELABORATO: **A4 - Planimetria e Particolari Svincoli in progetto**

| scala | protocollo | revisione | data |
|---|---|---|---|
| 1:500 - 1:200 | 7E2_07_12_A4 | 2 | 18/10/2021 |


**Dott. Ing. Franco Martinelli**
Via Micheli, 3/3
42035 Castelnovo ne' Monti (RE)
Tel: +39 328 1656819
e-mail: ing.francomartinelli@gmail.com