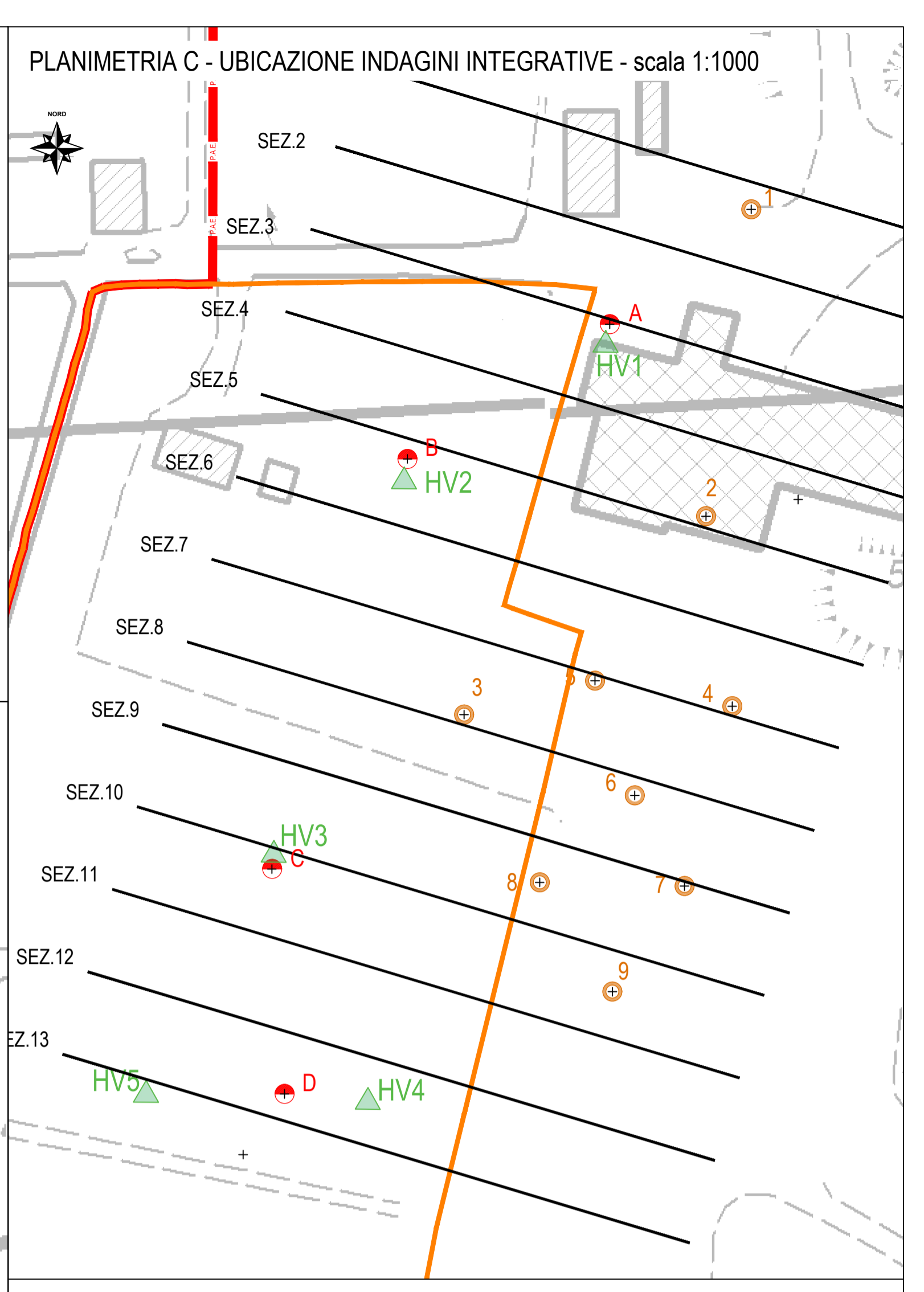
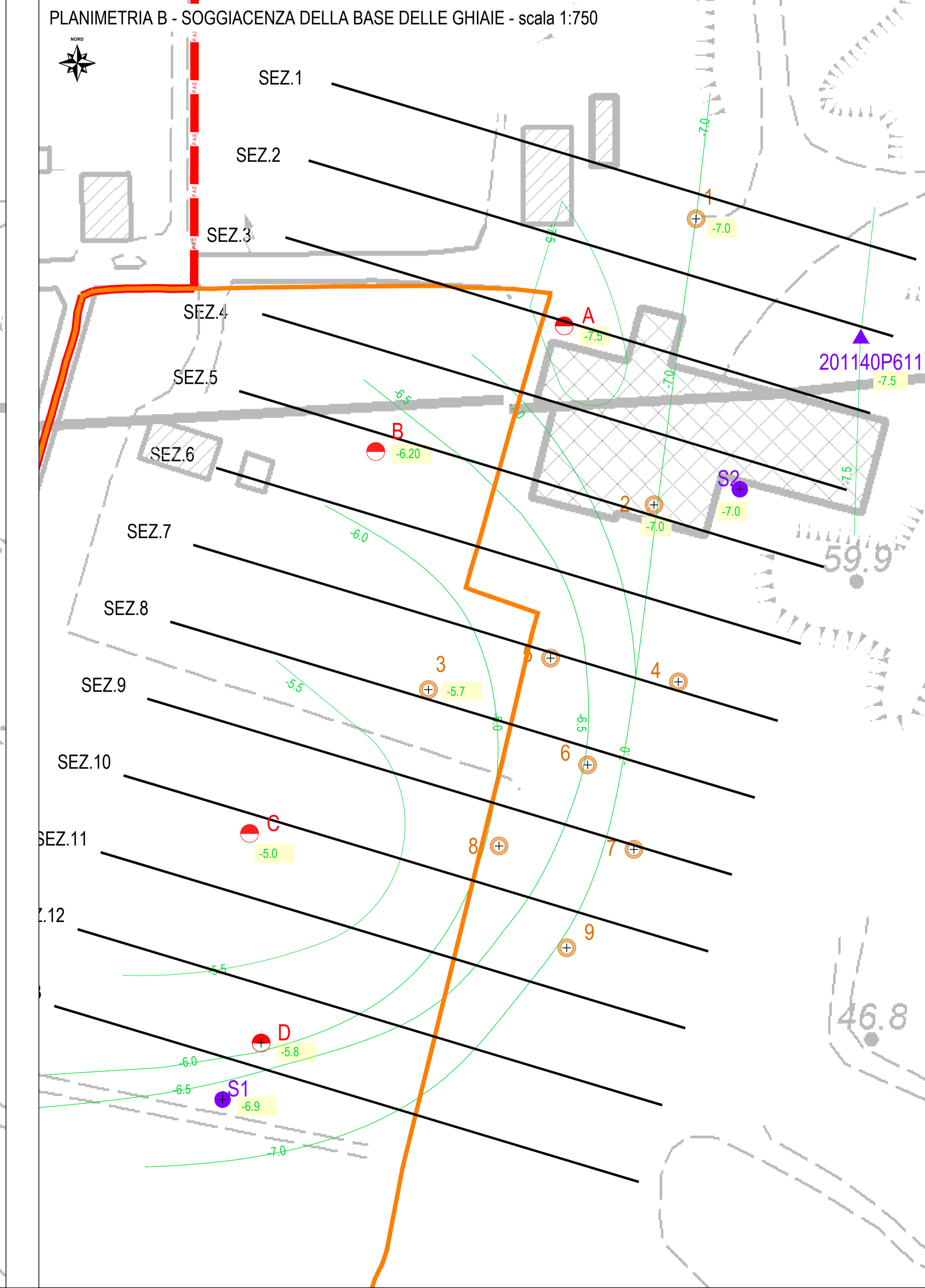
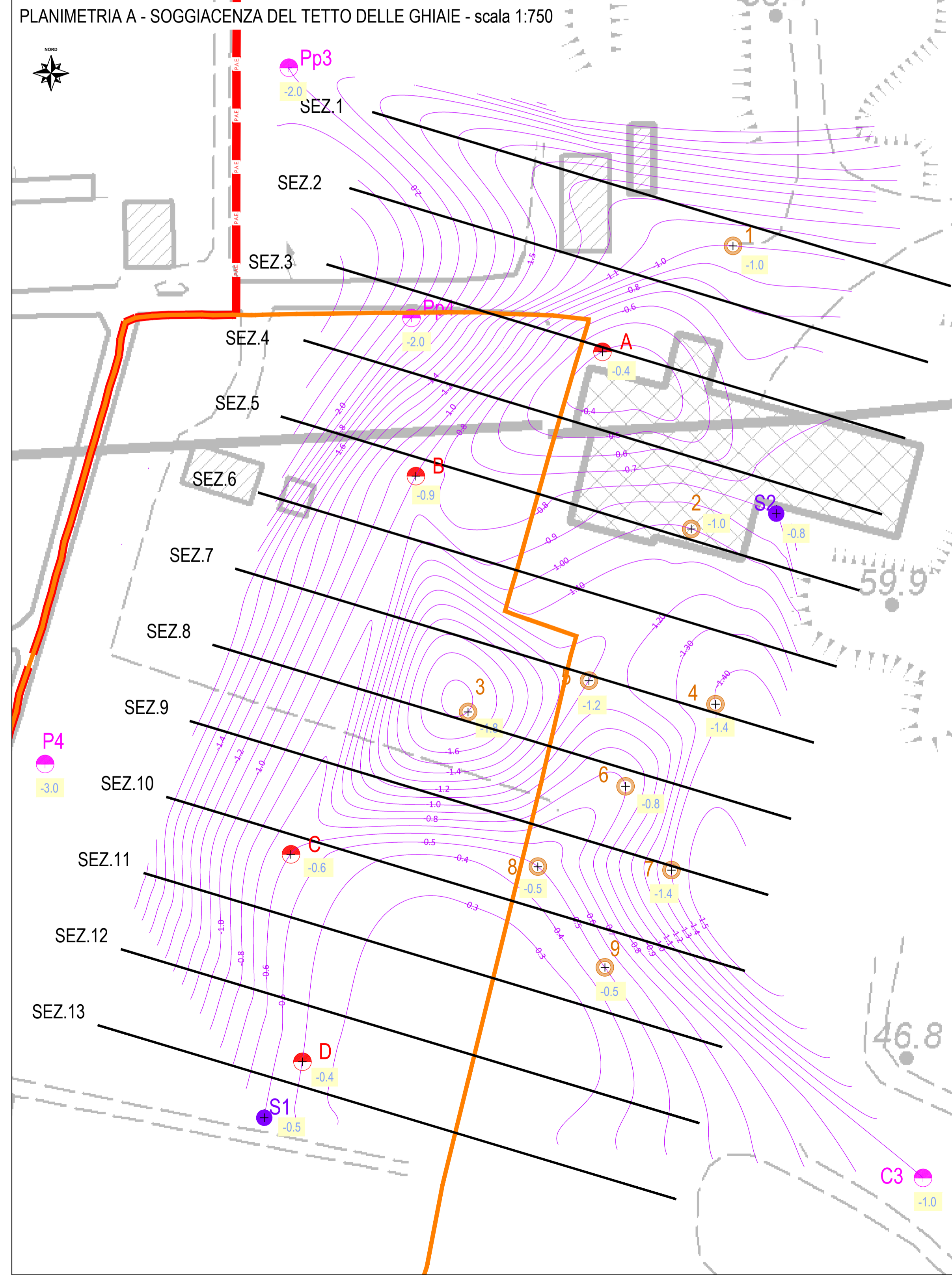


LEGENDA PLANIMETRIA A	LEGENDA PLANIMETRIA B	LEGENDA PLANIMETRIA C
Perimetro di PAE - nuova proposta Perimetro cava Contea - nuova proposta	Perimetro di PAE - nuova proposta Perimetro cava Contea - nuova proposta	Perimetro di PAE - nuova proposta Perimetro cava Contea - nuova proposta
Sondaggi geognostici 2003 Prove penetrometriche da PAE Pozzi da PAE Saggi con escavatore ottobre 2020 Saggi con escavatore novembre 2020 Isobate del tetto delle ghiaie in m dal p.c. (equidistanza 0.1 m)	Sondaggi geognostici 2003 Prove penetrometriche da PAE Pozzi da PAE Saggi con escavatore ottobre 2020 Saggi con escavatore novembre 2020 Stratigrafie del database della Regione Emilia-Romagna Isobate della base delle ghiaie in m da p.c. (equidistanza 0.5 m)	Saggi con escavatore ottobre 2020 Saggi con escavatore novembre 2020 Indagini sismiche HVSR novembre 2020



COMUNE DI RUBIERA
PROVINCIA DI REGGIO EMILIA

**PROPOSTA PRELIMINARE COORDINATA, UNITARIA
DI ESCAVAZIONE, RISISTEMAZIONE E RECUPERO**

**AMBITO COMUNALE SE00F
DENOMINATO CONTEA-GUIDETTI**

FASE: ATTO DI ACCORDO EX ART.24 L.R. 7/2004

TAVOLA B
UBICAZIONE INDAGINI
TETTO E BASE DELLE GHIAIE
SCALE VARIE

ESTENSORI:	COMMITTENTE:
<small>GEODE s.c.r.l. Via Botteri, 9/A 43122 PARMA tel. 0521/257057 fax. 0521/921910 e-mail: geologia@geodeonline.it</small>	<small>C.E.A.G. S.r.l. Via San Bartolomeo, 30 42030 Villa Minozzo (RE)</small>
COMMESSA: G19-156	ELABORATO: TAV_B.dwg
	REVISIONE: A
	DATA: NOVEMBRE 2021