Immagine dello stato di fatto (vedere relazione tecnica allegata)

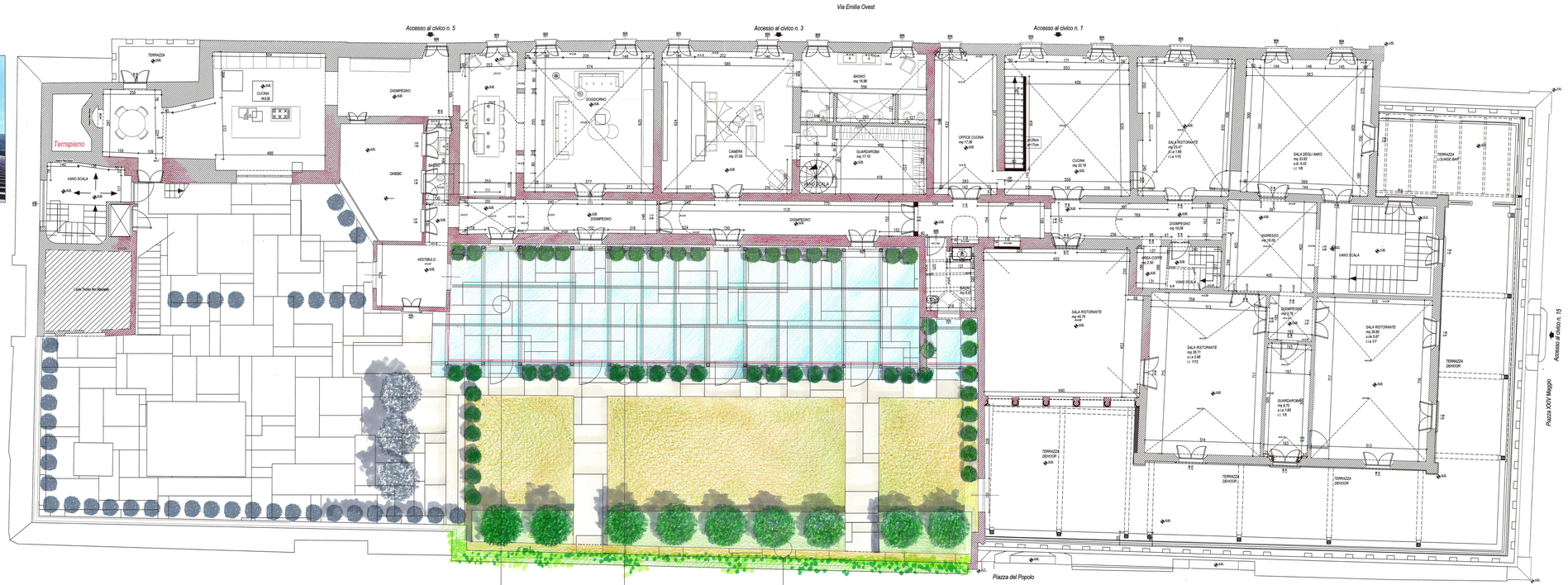

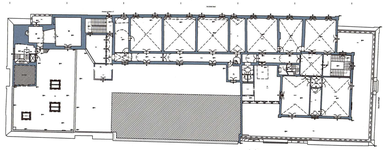

Da come si potrà meglio vedere dalla immagine fotografica collocata sulla parte dx della presente tavola, (immagine storica), la parte qui retinata con un colore verde, risulta delimitare perfettamente lo spazio che originariamente, oltre a non essere costruito, era adibito a verde. Inizialmente un " verde " chiaramente casualepratrivo, fatto anche di sterpaglie per complicare la vita ad una possibile volonta' di scalare la muratura ; ma successivamente (nella foto si vede una recinzione metallica a delimitazione dello spazio) si percepisce atto a creare uno spazio privato e sicuro, adibito a giardino. Anche al piano superiore (Terrazza) si possono notare numerose piante ed una abbondante e diversificata presenza di verde che donava a chi risiedeva all' interno della porzione di fabbricato, (ben visibile) dalla immagine storica, una sicura e gradevole immagine. Voglio, poi, riprendere uno stralcio di una lettura storica, rintracciata durante la f ase di ricerca documentaria del Forte, che evidenzia in modo interessante la funzione degli spazi verdi ai piani superiori delle fortezze. " .....Il medioevo e la storia successiva hanno segnato il periodo delle architetture fortificate : Rocche, Castelli, Monasteri. Di conseguenza anche i giardini erano interni nelle corti, nei chiostri, ecc. e la loro finalità non era soltanto quella di favorire la contemplazione e la preghiera ma anche di soddisfare i bisogni della comunità, in armonia con il precetto benedettino "Ora et Labora" All'interno di questi spazi,infatti,erano previsti orti e frutteti per l' approvigionamento alimentare,nonche' spazi destinati alla coltivazione di erbe aromatiche e medicamentali ..... "

Da alcune notizie, poi, pervenutemi attraverso chiacchierate dirette fatte con persone del posto, ed in alcuni casi con persone che avevano abitato all' interno del F orte, mi e' stato detto che allo scopo di garantire il giusto attecchimento alle piante portate al piano, furono fatti degli scavi nella muratura con profondità che raggiungevano anche i cinque metri, in modo da agevolare e garantire una corretta collocazione alle piante stesse. Si dice infatti, che, a tale piano furono portati un numero importante di agrumi che riuscirono a vivere in modo proficuo ed a lungo grazie a questi particolari accorgimenti .

Riferimento della struttura in ferro da chiudere con serramenti frontali in vetro per creare una zona da adibire a serra invernale ed in principal modo per accogliere i vasi esterni

Riferimento piante in vaso

Riferimento area siepe

Riferimento area siepe - albero con percorso retrostante

Riferimento realizzazioni di giardini in quota su aree di immobili antichi

Riferimento realizzazioni di giardini in quota su aree di immobili antichi

Immagine storica del " Castello " di Rubiera (vista SUD - OVEST)



Comune di Rubiera (RE)

Committente:

IL FORTE srl

Sede: Piazza XXVI Maggio 1-15
42048 Rubiera (RE)

Gruppo di Studio

Nazarena Ing. Adorni
Via dei Martiri 18 B,Iardo d' Enza RE - Tel.: 0522 - 442494
nazarena.adorni.ingegnere@gmail.com

Graziano Arch. Borghi
Viale G.Matteotti 45 Rubiera RE - Tel.: 0522 - 627595
arch.grazianoborghi@gmail.com

GianLuca Arch. Pontì
Via dei Martiri 18 B,Iardo d' Enza RE - Tel.: 0522- 442494

Progetto:

Opere di restauro e risanamento conservativo in fabbricato civile con funzione mista per modifiche interne e dehoor

Oggetto:

Proposta di massima per sistemazione area esterna Forte

Scala:	Piano:	Livello:	
1:50	*SECONDO*	*+6.60*	TAV. M1

Note:

I locali e i muri rappresentati con linea tratteggiata risultano inaccessibili e pertanto non rilevabili per presenza di materiale di vario genere.

Le porzioni di sottotetto evidenziate con apposita campitura risultano inaccessibili e pertanto non rilevabili per conformazione planimetrica.

Nelle porzioni di sottotetto prive di pavimento con andamento regolare le altezze relative alle strutture sono state sostituite dall'indicazione delle quote assolute riferite al capoassido altimetrico.

Riferimento altimetro corrispondente alla soglia di ingresso del portone posto sul prospetto sud del fabbricato su piazza XXVI Maggio identificato dal cliché numero 15

Quota altimetrica assoluta assegnata (ad a = 0.00 m)

L'altimetria del rilievo d' stata fissata sul piano di riferimento altimetrico corrispondente al capoassido (±0.00)

Il rilievo rappresenta lo stato di fatto dei luoghi alla data del 31 agosto 2020

Legenda:

- Struttura a vista
- Struttura sezionata
- Struttura in proiezione
- Struttura nascosta
- Struttura metallica in proiezione
- Serramento proiezione
- Struttura soglia e gradino
- Serramento senso di apertura
- Quota altimetrica
- Quotatura tuxcatura
- Serramento sezionato
- Serramento a vista
- Struttura in legno orditura primaria in proiezione
- Struttura in legno orditura secondaria in proiezione
- Struttura pavimentazioni a vista
- Struttura a vista (fuori piombo e zoccoli)
- Note per strutture in proiezione
- Annotazioni
- Lattoneria in proiezione
- Lattoneria a vista

Orientamento: