


LEGENDA:

	CARTOGRAFIA C.T.R.		ELETTRODOTTO TERNA LINEA AREA A.T. 132 KV (con area di rispetto dai tralci)
	LIMITI COMUNALI		ELETTRODOTTO RFI LINEA AEREA A.T. 132 KV (con area di rispetto dai tralci)
	OPERE IN PROGETTO		LINEA ELETTRICA ENEL AEREA M.T.
	INGOMBRO OPERE LOTTI I, II e III		LINEA ELETTRICA ENEL AEREA B.T.
	ACQUEDOTTO:		GAS:
	RETE ADDUZIONE AIMAG		METANODOTTO SNAM DN 400 (con eventuale fascia di rispetto)
	RETE DISTRIBUZIONE AIMAG		METANODOTTO SNAM DN 300
	ALLACCI AIMAG		LINEA TELEFONICA TELECOM
	AIMAG: PROGETTO RETI ACQUA		



AGENZIA INTERREGIONALE PER IL FIUME PO – PARMA
Strada Giuseppe Garibaldi 75, I-43121 Parma





MO-E-1383-CODICE OPERA N.1392 - CUP:B94H20001600001 - INTERVENTI DI ADEGUAMENTO E MESSA IN SICUREZZA DELLA CASSA DI LAMINAZIONE DEL FIUME SECCHIA ALLA NORMATIVA DPR 1363/59 E DM 26/06/2014.

4° LOTTO FUNZIONALE: COUTILIZZO INVASO AD USO IRRIGUO - CIG:94819039E1

PROGETTO DI FATTIBILITA' TECNICO ECONOMICA

PLANIMETRIA DELLE INTERFERENZE

TAV. N° 3*i* SCALA 1:2'000

<p>IL RAGGRUPPAMENTO TEMPORANEO DI PROFESSIONISTI:</p> <p>CAPOGRUPPO MANDATARIA</p> <div style="display: flex; justify-content: space-around;">   </div> <div style="display: flex; justify-content: space-around; margin-top: 10px;">   </div>	<p>PER IL R.T.E.:</p> <p>IL PROGETTISTA GENERALE DOCT. ING. FULVIO BERNABEI</p> <p>IL CSP: DOCT. ING. NICOLA PESSARELLI</p> <p>IL RUP: DOCT. ING. MASSIMO VALENTE</p>
---	---

DATA: DICEMBRE 2022

REV.	DATA	DESCRIZIONE MODIFICA	REDATTO	CONTR.	APPR.

A TERMINI DI LEGGE CI SI RISERVA LA PROPRIETA' DEL PRESENTE ELABORATO, CHE PERTANTO NON PUO' ESSERE RIPRODOTTO E/O CEDUTO A TERZI SENZA AUTORIZZAZIONE DELLA DIZEA INGEGNERIA