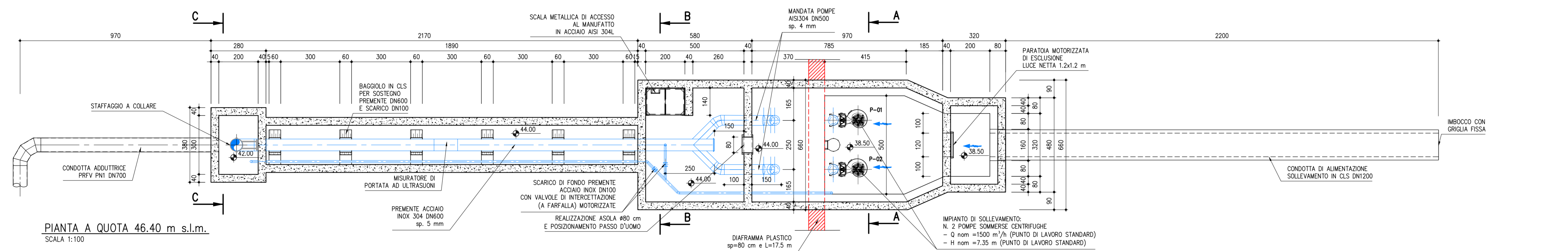
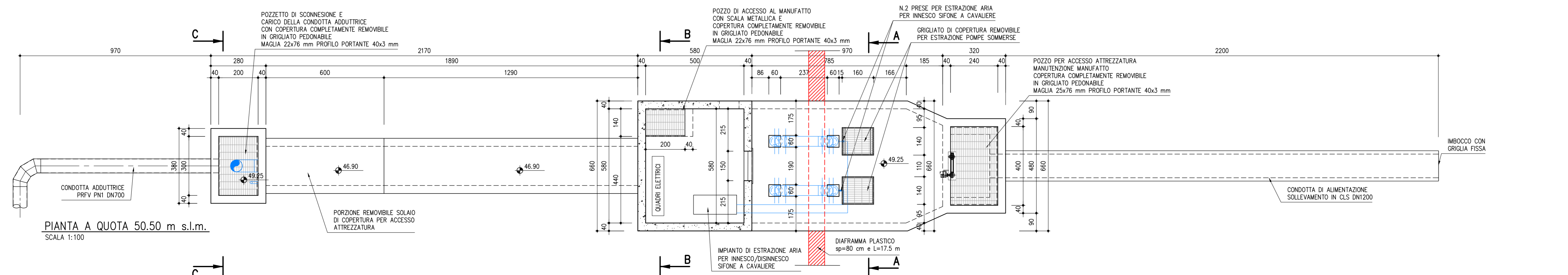


SEZIONE 10
PRG. 256.93 m
I: 100

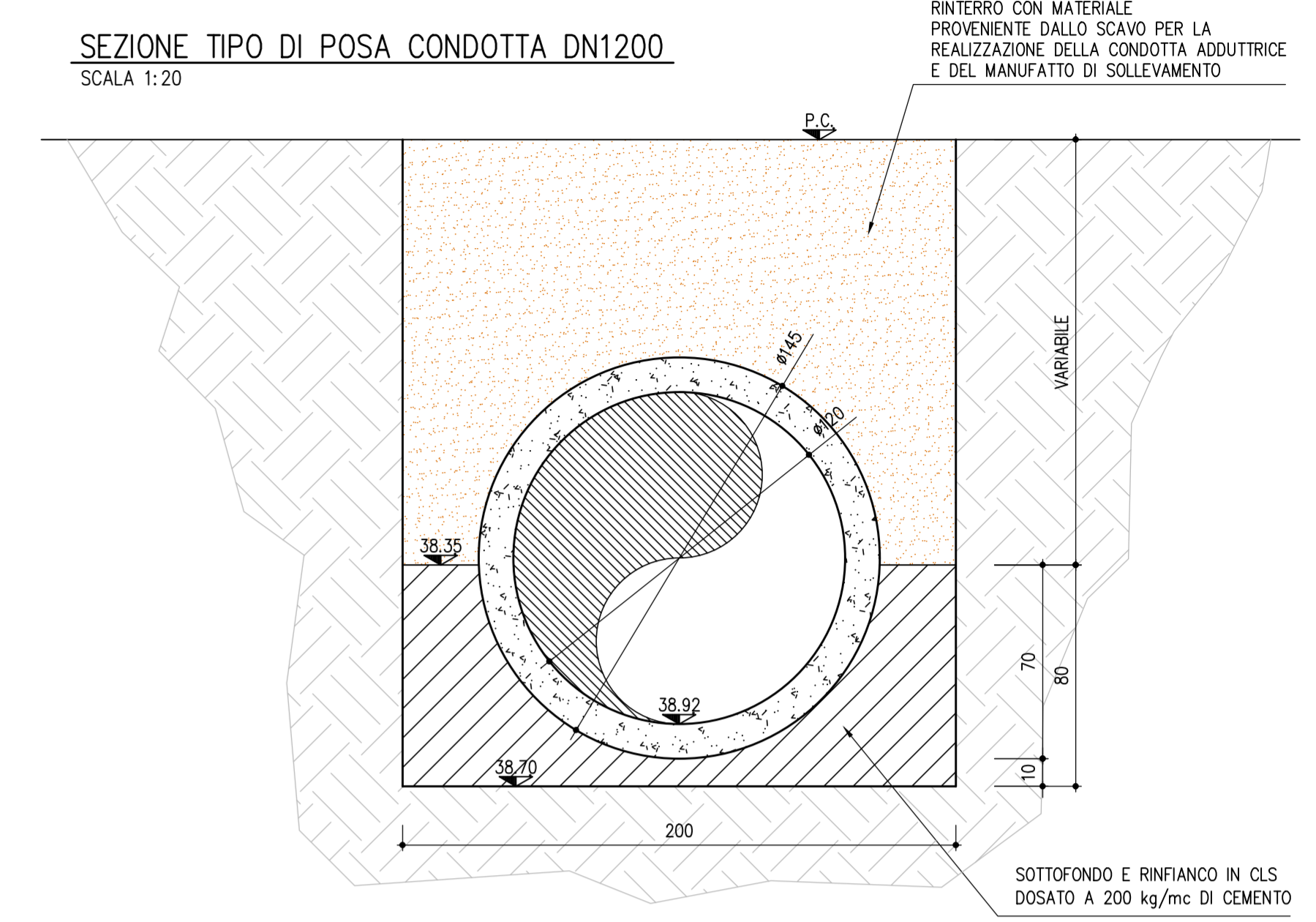
PROGRESSIVE TERRENO (m)	QUOTE TERRENO (m s.l.m.)	DISTANZE PARZIALI TERRENO (m)
42.05	42.05	2.80
42.16	42.16	2.09
42.26	42.26	2.06
42.36	42.36	2.54
42.46	42.46	3.12
42.56	42.56	1.04
42.66	42.66	2.62
42.76	42.76	0.54
42.86	42.86	0.79
42.96	42.96	1.40
43.06	43.06	3.59
43.16	43.16	0.64
43.26	43.26	6.20
43.36	43.36	2.03
43.46	43.46	2.34
43.56	43.56	1.60
43.66	43.66	1.63
43.76	43.76	1.47
43.86	43.86	2.63
43.96	43.96	0.78
44.06	44.06	3.19
44.16	44.16	1.19
44.26	44.26	1.18
44.36	44.36	1.06
44.46	44.46	5.23
44.56	44.56	0.52
44.66	44.66	1.02
44.76	44.76	1.74
44.86	44.86	3.36
44.96	44.96	1.21
45.06	45.06	1.10
45.16	45.16	1.48
45.26	45.26	1.15
45.36	45.36	0.79
45.46	45.46	13.26
45.56	45.56	1.29
45.66	45.66	1.66




PIANTA A QUOTA 46.40 m s.l.m.
SCALA 1:100



PIANTA A QUOTA 50.50 m s.l.m.
SCALA 1:100



SEZIONE TIPO DI POSA CONDOTTA DN1200
SCALA 1:20







AGENZIA INTERREGIONALE PER IL FIUME PO - PARMA
Strada Giuseppe Garibaldi 75, I-43121 Parma

MO-E-1383-CODICE OPERA N.1392 - CUP:B94H20001600001 - INTERVENTI DI ADEGUAMENTO E MESSA IN SICUREZZA DELLA CASSA DI LAMINAZIONE DEL FIUME SECCHIA ALLA NORMATIVA DPR 1363/59 E DM 26/06/2014.

4° LOTTO FUNZIONALE: COUTILIZZO INVASO AD USO IRRIGUO - CIG:94819039E1

PROGETTO DI FATTIBILITA' TECNICO ECONOMICA

**ARCHITETTONICI IMPIANTO DI SOLLEVAMENTO
(SEZIONE LONGITUDINALE, PIANTE E
PARTICOLARE POSA CONDOTTA DI ALIMENTAZIONE)**

TAV. N° 5.1	SCALA	INDICATA																								
<p>IL RAGGRUPPAMENTO TEMPORANEO DI PROFESSIONISTI:</p> <div style="display: flex; justify-content: space-between;"> <div style="width: 45%;"> <p>CAPOGRUPPO MANDATARIA</p>  <p>MANDANTE (GEOL. E)</p>  </div> <div style="width: 45%;"> <p>MANDANTE</p>  <p>MANDANTE (IMPATTO AMBIENTALE)</p>  </div> </div>																										
<p>PER IL R.I.P.: IL PROGETTISTA GENERALE DOTT. ING. FILIBERTO BERNABE</p> <p>IL CSP: DOTT. ING. NICOLA PESSARELLI</p> <p>IL R.U.P.: DOTT. ING. MASSIMO VALENTE</p>																										
<table border="1" style="width: 100%; border-collapse: collapse;"> <thead> <tr> <th>REV.</th> <th>DATA</th> <th>DESCRIZIONE MODIFICA</th> <th>REDATTO</th> <th>CONTR.</th> <th>APPR.</th> </tr> </thead> <tbody> <tr><td> </td><td> </td><td> </td><td> </td><td> </td><td> </td></tr> <tr><td> </td><td> </td><td> </td><td> </td><td> </td><td> </td></tr> <tr><td> </td><td> </td><td> </td><td> </td><td> </td><td> </td></tr> </tbody> </table>			REV.	DATA	DESCRIZIONE MODIFICA	REDATTO	CONTR.	APPR.																		
REV.	DATA	DESCRIZIONE MODIFICA	REDATTO	CONTR.	APPR.																					
<p>A. TERMINI DI LEGGE O SI RISERVA LA PROPRIETA' DEL PRESENTE ELABORATO, CHE PERTANTO NON PUO' ESSERE RIPRODOTTO O/0 CEDUTO A TERZO SENZA AUTORIZZAZIONE DELLA DIZETA INGENNERIA.</p>																										