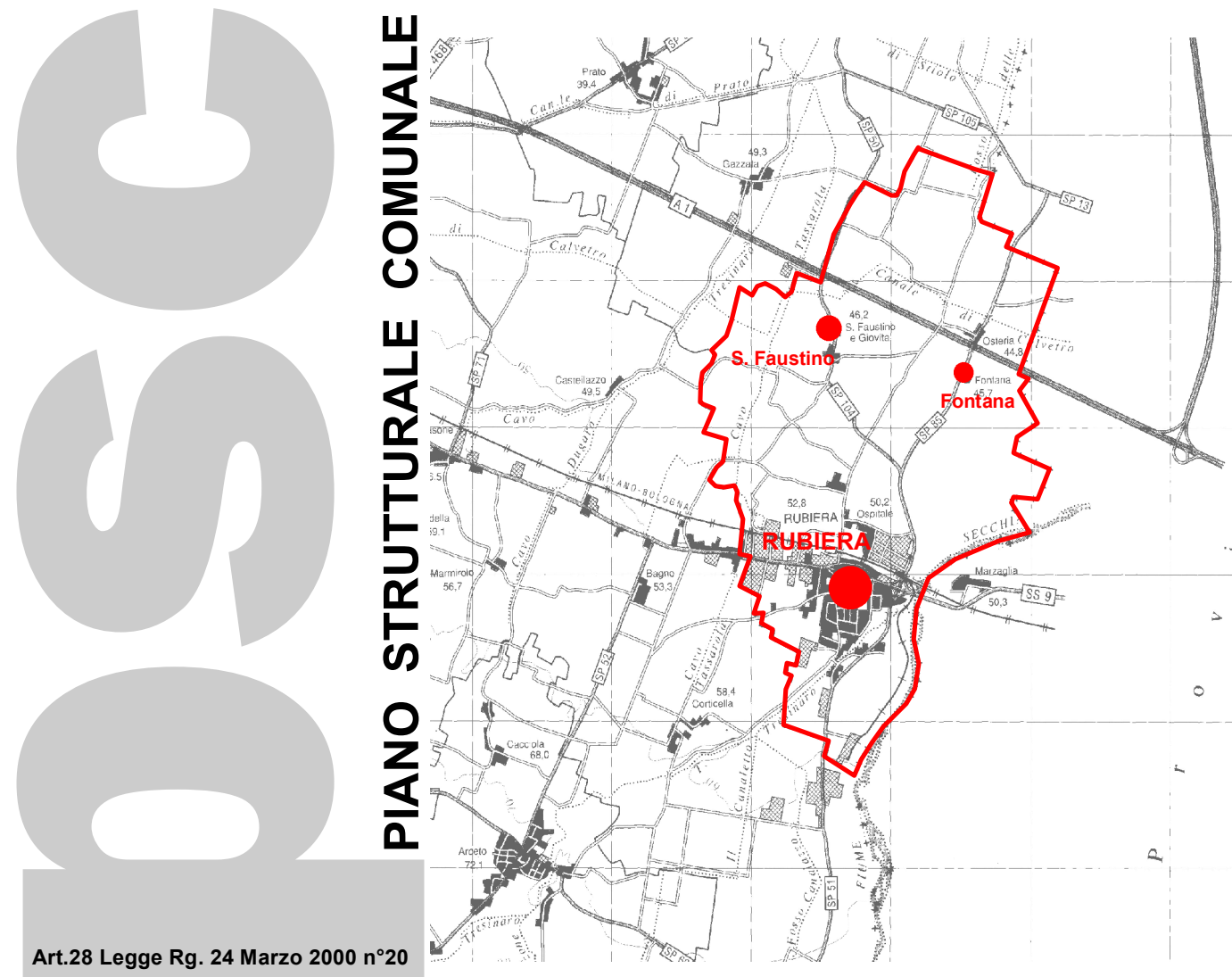




PROVINCIA DI REGGIO EMILIA
COMUNE DI RUBIERA



Art.28 Legge Rg. 24 Marzo 2000 n°20

QUADRO CONOSCITIVO
 Piezometria della falda superficiale


A24










Il progettista: Arch. CARLO SANTACROCE
 Il progettista: Ing. GIUSEPPE VENTURA e ING. GIUSEPPE FRANCHI
 Il progettista: Arch. ALDO CATTI
 Il Sindaco
 Il Segretario

centro cooperativo di progettazione s.r.l.
 architettura ingegneria urbanistica
 Via Lombardia n.7
 42124 Reggio Emilia
 tel. 0522 920469
 fax 0522 920794
 www.ccdp.org.com
 e-mail: info@ccdproy.com
 c.f.p. iva 00474840352

Pratica n°3526 File: 3526PA_Tav Doc-Preh_A.mxd 03/09/2013



Legenda

-  Pozzi ad uso acquedottistico
-  Zone di rispetto pozzi acquedottistici
-  Depuratore
- Piezometria da rete pozzi Arpa - autunno 2007**
-  Pozzi interni al territorio comunale
-  Isopleze - equidistanza 1 m (m s.l.m.)
- Campagna piezometrica del dicembre 2012 - gennaio 2013**
-  Ubicazione dei pozzi ove è stato possibile effettuare le misure piezometriche
-  Isopleze, in m s.l.m. - equidistanza: 1 m
-  Area interessata dalla campagna piezometrica 2012-2013
-  Confine comunale

