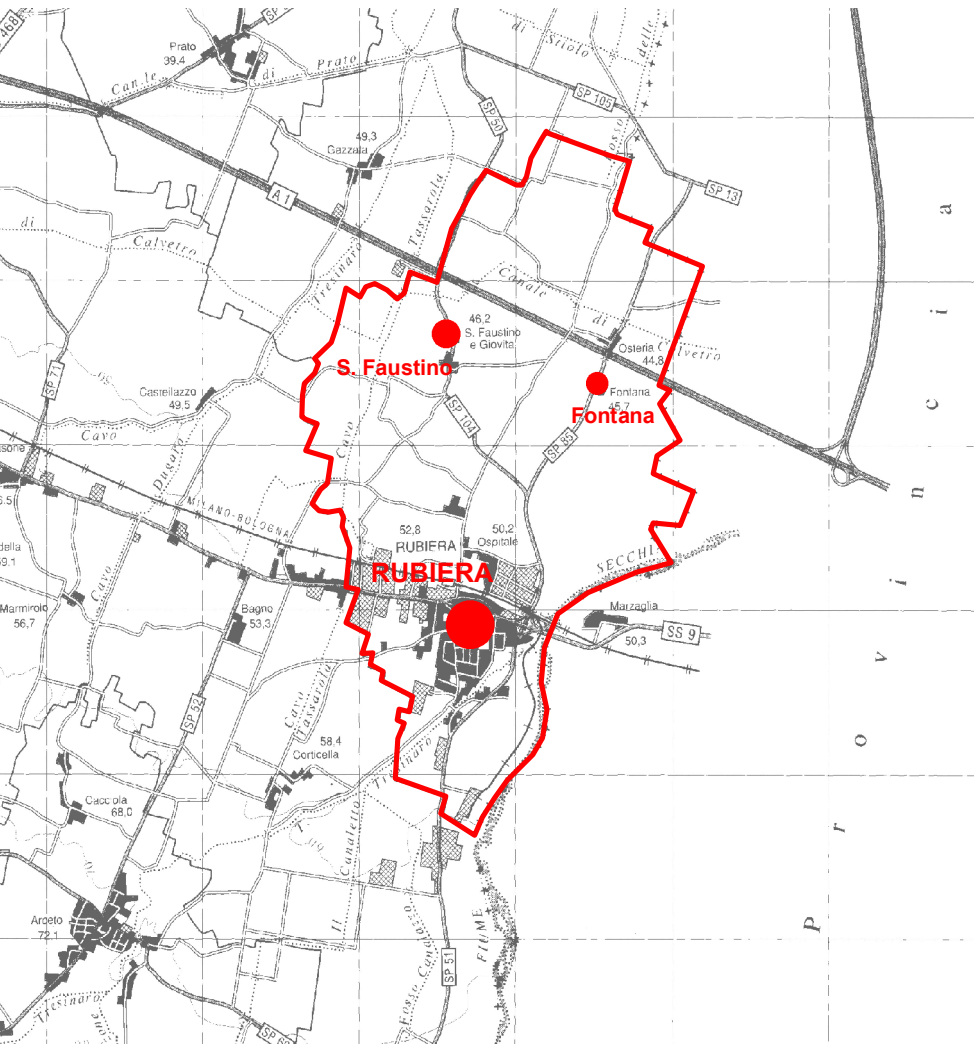


PROVINCIA DI REGGIO EMILIA  
**COMUNE DI RUBIERA**

**POS**

PIANO STRUTTURALE COMUNALE

Art.28 Legge Rg. 24 Marzo 2000 n°20



**QUADRO CONOSCITIVO**  
Rischio sismico: livelli di approfondimento **A29**  
(DAL RER 112/2007)

Pratica n°3526 File: 3526PA\_Tav Doc-Preli\_A.mxd 03/09/2013

Il progettista  
Arch. CARLO SANTACROCE

Il progettista  
Arch. ALDO CATTI

Il Sindaco

Il Segretario

Consulente per gli aspetti  
geologici, sismici e sismico-ambientali  
Dott. GIOV. VALERIANO FRANCHI

centro cooperativo di progettazione s.r.l.  
architettura ingegneria urbanistica

Via Lombardia n.7  
42124 Reggio Emilia  
Tel 0522 920469  
Fax 0522 920794  
www.ccdp.org.com  
e-mail: info@ccdp.org.com  
c.f.p. IVA 00474840352





TECNICOOP  
DIRETTORE TECNICO  
Arch. RUGGERO FALLAI

OTTEAM  
PROGETTI ACCOMPAGNATI

SCALA 1:10.000

**Legenda**

**Livelli di approfondimento**

-  1 - Aree che non necessitano di ulteriori approfondimenti
-  2 - Aree che necessitano di analisi semplificata (II livello di approfondimento)
-  3 - Aree che necessitano di analisi approfondita (III livello di approfondimento)
-  Confine comunale

