PLANIMETRIA CATASTALE (post frazionamento) CON RIDEFINIZIONE PERIMETRO DP1 IN PROGETTO (V. Relazione Tecnica)

Riferimento Frazionamento del 14.07.2022 Prot. RE0047261

Fg. 28

mapp. interi: 407–408–409–459–481–482–488–490–492–495–497–498–500–502–504–507–508–510–511–512–513–514–516

mapp. in parte: 110–450–469–483–484–487

scala 1:2000

PERIMETRO AMBITO DP1

PLANIMETRIA CATASTALE CON AMBITO DP1 (ante frazionamento) SECONDO PSC–RUE E SOVRAPPOSIZIONE TRACCIATO TANGENZIALE SUD (da rilievo grafico del progetto AUTOCS SpA)

Fg. 28

mapp. interi: 106–107

mapp. in parte: 84–103–104–105–109–110–113–281–297–407–408–458–459–463–469

scala 1:2000

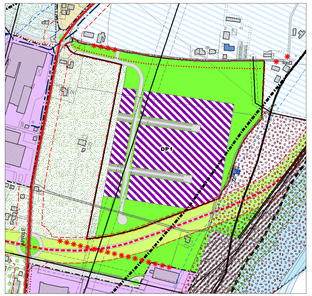

PSC – Tav. PS2 Sud – Ambiti e sistemi strutturali

scala 1:5000

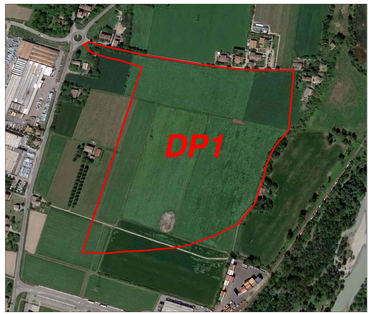

INQUADRAMENTO AEREO – IMMAGINE SATELLITARE (Google Maps)

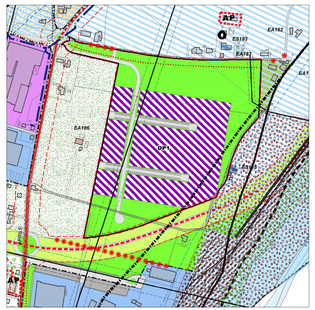

RUE – Tav. RUE3 Sud – Pianificazione ambiti consolidati e territorio rurale

scala 1:5000

COMUNE di RUBIERA

(Provincia di Reggio Emilia)

PROGETTO URBANISTICO - ACCORDO OPERATIVO

(L.R. 21.12.2017 N. 24)

SCHEDA D'AMBITO DP1 DEL PSC

ZONA PRODUTTIVA

TAV. 1/9

SOSTITUISCE Tav. 1

ESTRATTI PSC E RUE

PLANIMETRIE CATASTALI

INQUADRAMENTO AEREO FOTOGRAFICO

SOGGETTI ATTUATORI:

BENEVELLI srl

PERLA VERDE srl

GZ srl

SCALA 1:2000 1:5000	DATA Luglio 2022	APPROVATO Proge/AD 2010	CARTELLA AMBITO DP1
NOTE 22.21	DISEGNATORE AB	FILE C:\2020\Lavori Pub. Partecipati\DP1 – PS Segnalate\2021 – 1 Varianti al vigente\Ad3_DP1.c3	

Progetto urbanistico generale

Bellei GianCarlo
geometra

Ponti Gianluca
architetto

STUDIO CHORÓS

Progettazione civile, industriale, urbanistica

Via Emilia Ovest n. 21/A - 42048 Rubiera (Reggio Emilia)

Tel. 0522626348 - 0522629909 Telefax 0522626229 e-mail: choros@studiochoros.it - pec: giancarlo.bellei@geopec.it