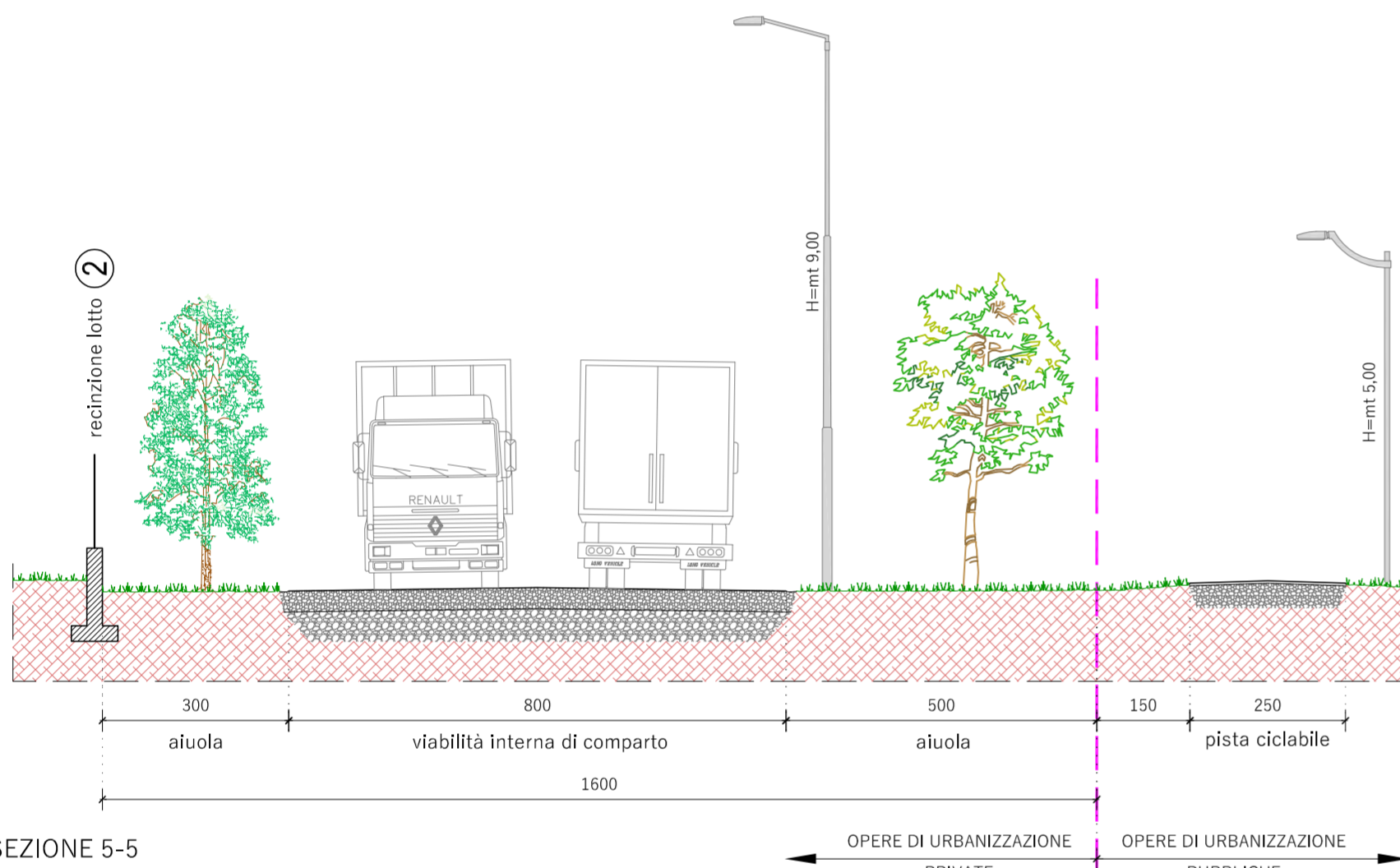
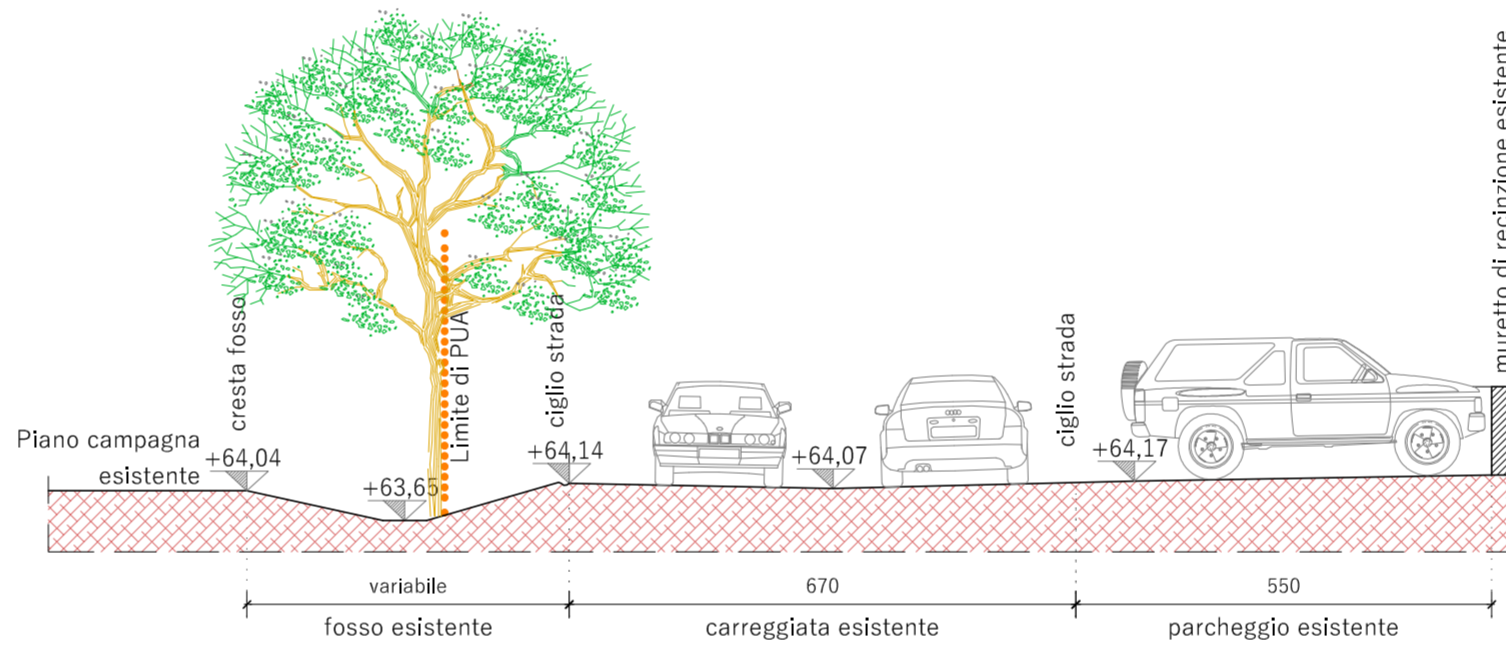


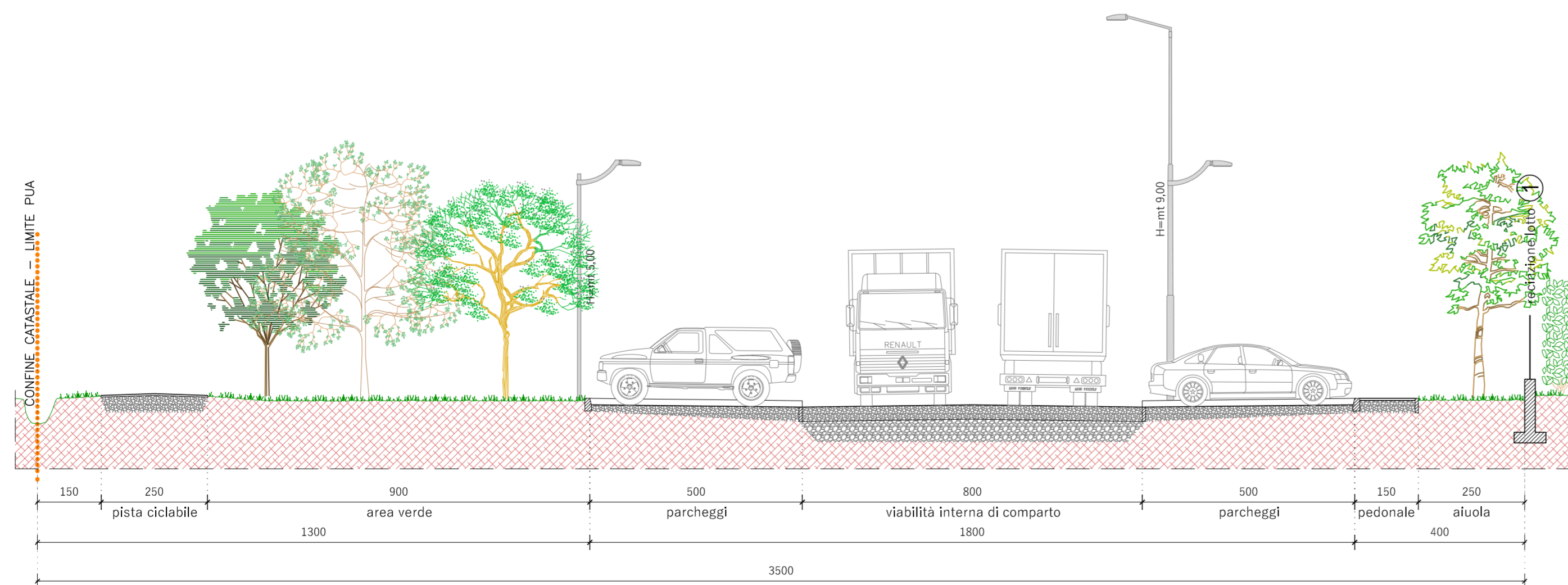
SEZIONE 6-6 - VASCA DI LAMINAZIONE
scala 1:100



SEZIONE 5-5
scala 1:100



SEZIONE 4-4
scala 1:100



SEZIONE 3-3
scala 1:100

COMUNE di RUBIERA
(Provincia di Reggio Emilia)

PROGETTO URBANISTICO - ACCORDO OPERATIVO
(L.R. 21.12.2017 N. 24)

SCHEDA D'AMBITO DPI DEL PSC
ZONA PRODUTTIVA

TAV:	SEZIONI 3 - 4 - 5 - 6 IN PROGETTO		
9/27	Versione 3: Integra e sostituisce la Tav. 5/13 del 6.10.22		

SOGGETTI ATTUATORI: **E-COMER srl**
PERLA VERDE srl
GZ srl

SCALA	1:100	DATA	Maggio 2023	APPLICATIVO	ProgeCAD 2010	CARTELLA	AMBITO DPI
NOTE	22.21	DISEGNATORE	AB	FILEZ	\\SERVER\Archivio\Proge\Partecipazioni\DP1 - PP Tangenziali\2023_4 - 2° Variante MAG00\test08-09-section_DP1_v2		

STUDIO CHOROS
Progettazione civile, industriale, urbanistica
Progetto urbanistico generale
Bellei GianCarlo
geometra
Ponti Gianluca
architetto

STUDIO CHOROS ASSOCIATO
Via Emilia Ovest n. 21/A - 42048 Rubiera (Reggio Emilia)
Tel. 0522626348 - Cell. 3773686089 - Fax 0522626229 - e-mail: choros@studiochoros.it - pec: giancarlo.bellei@geopec.it