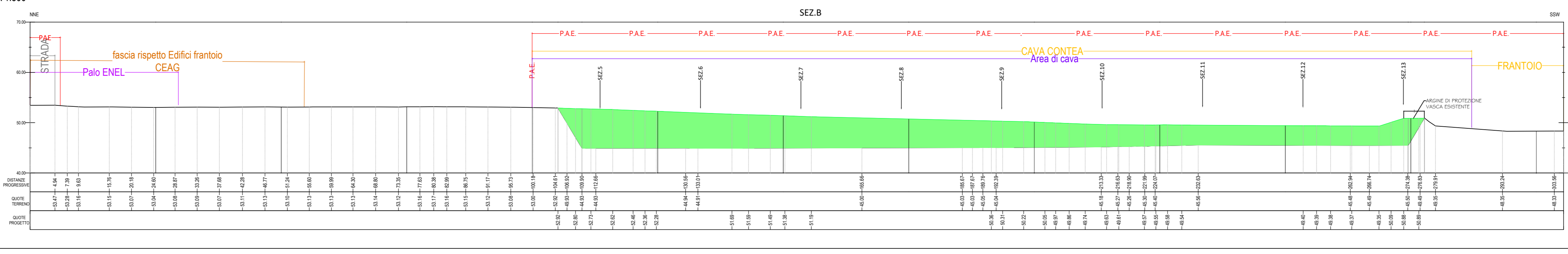


- LEGENDA SEZIONI
- Scavi
  - Rinterrati

SCALA SEZIONI 1:500



**PIANO DI COLTIVAZIONE E PROGETTO DI SISTEMAZIONE  
CAVA DI GHIAIE ALLUVIONALI  
CONTEA - SE00F**

**PROGETTO DEFINITIVO**

FASE: AUTORIZZAZIONE L.R. 17/91 E SMI

**TAVOLA\_16**  
MORFOLOGIA DI RECUPERO -  
RIPIENA DEI VUOTI E DELLE  
VOLUMETRIE DI CAVA  
SCALE VARIE

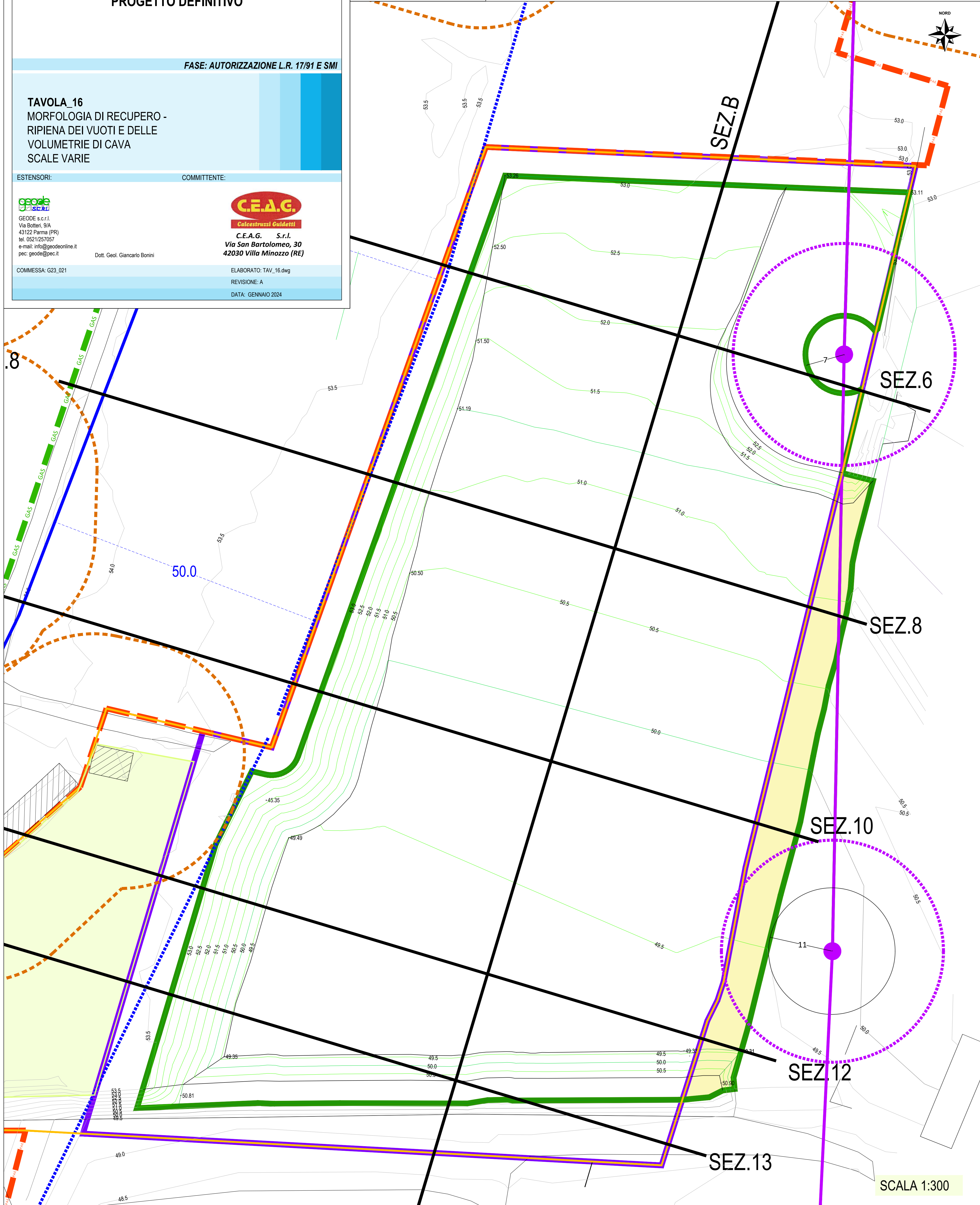
ESTENSORI: COMMITTENTE:

**GEODE**  
S.p.A.  
Via Sallustiana, 51A  
43122 Parma (PR)  
tel. 0521/257051  
email: info@geodeonline.it  
pec: geode@pec.it

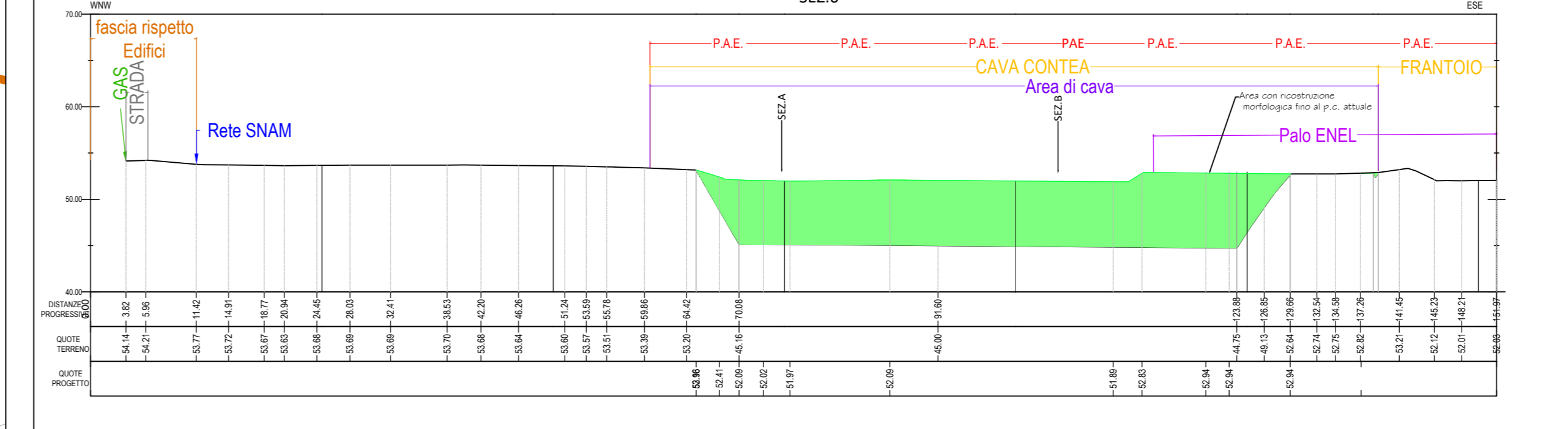
**CE.A.G.**  
Celestini Guidetti  
C.E.A.G. S.r.l.  
Via San Bartolomeo, 30  
42030 Villa Minozzo (RE)

Dott. Geol. Giancarlo Bonini

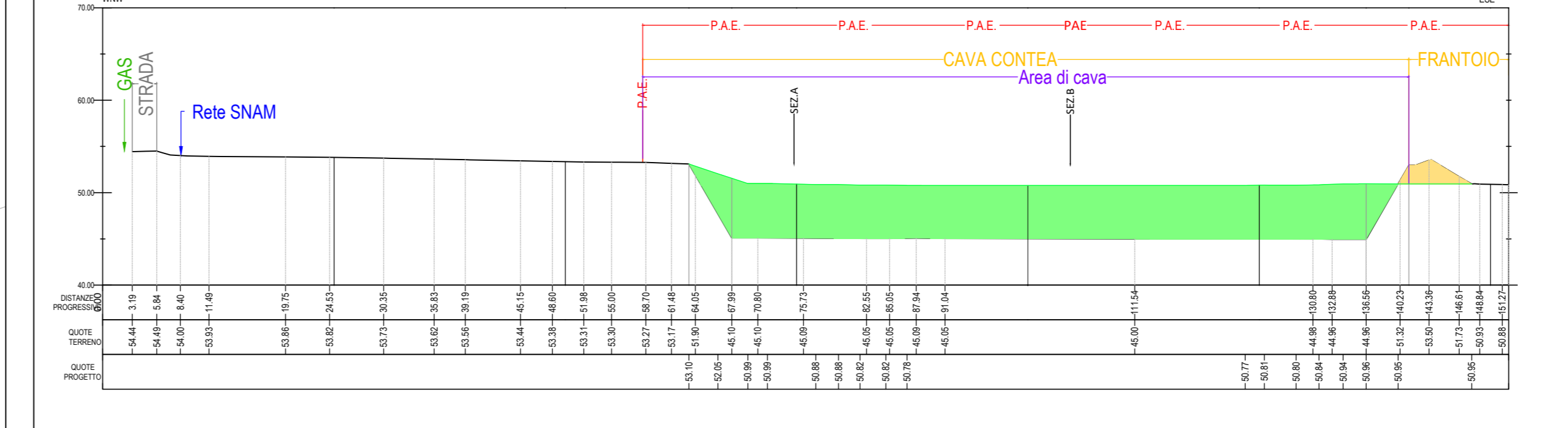
ELABORATO: TAV\_16.dwg  
REVISIONE: A  
DATA: GENNAIO 2024



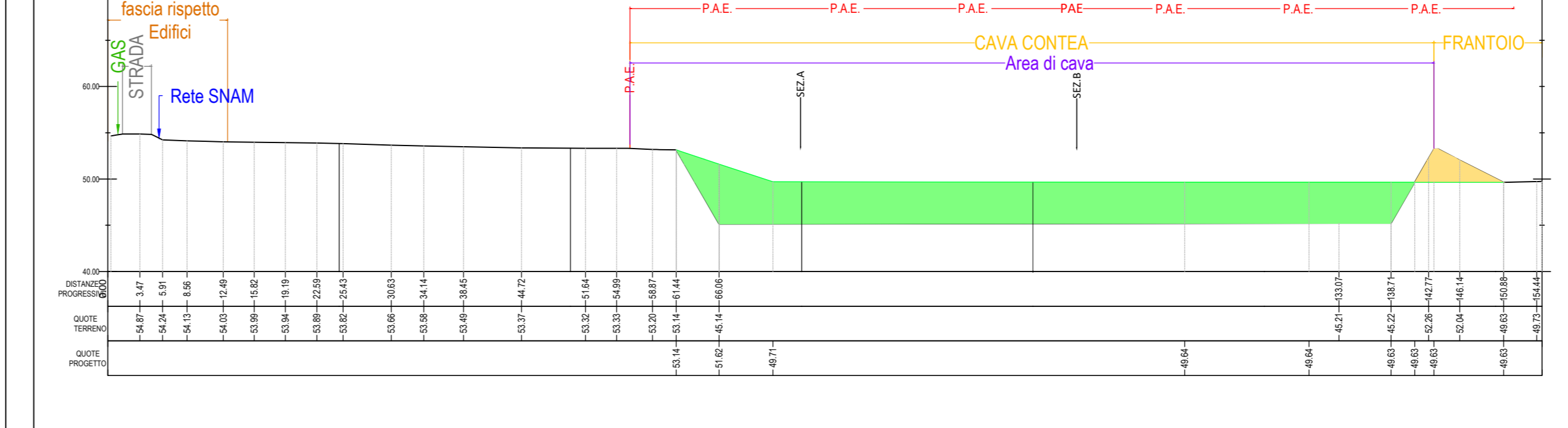
SCALA 1:500



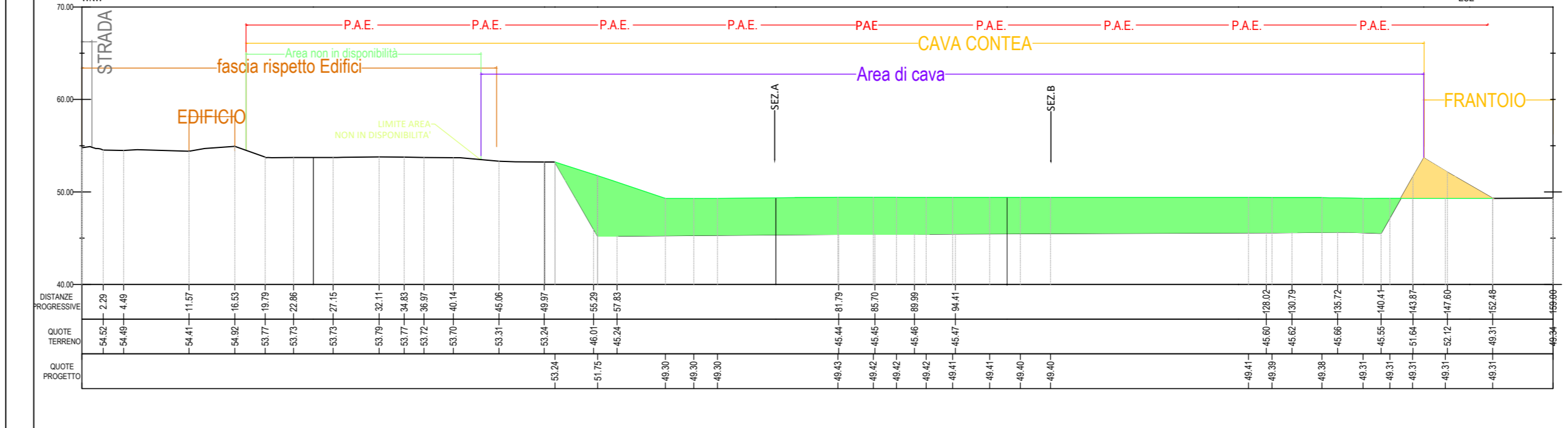
SCALA 1:500



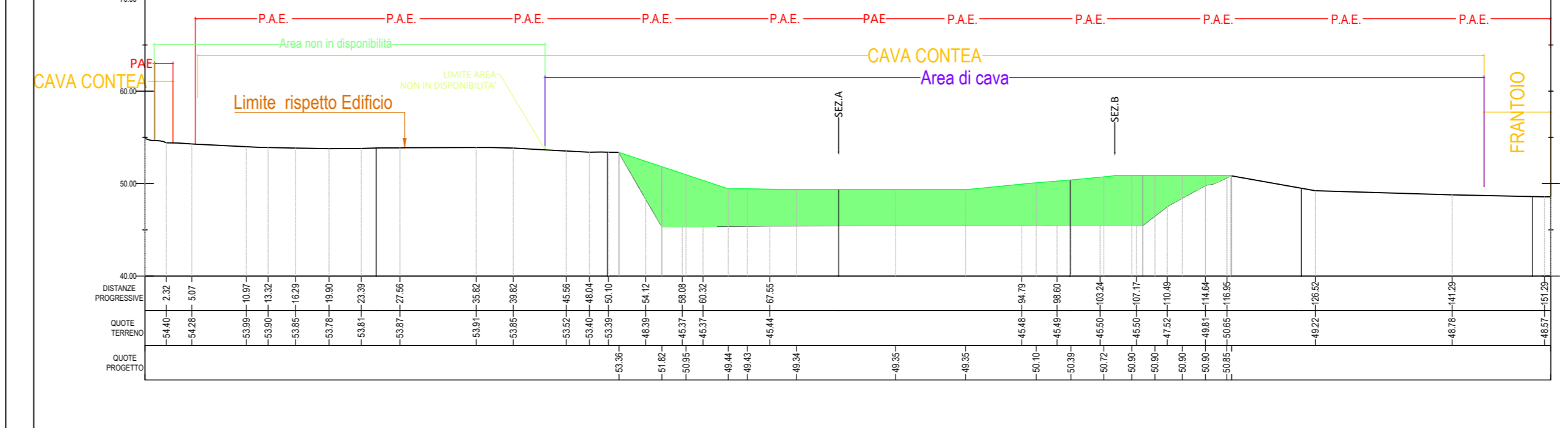
SCALA 1:500



SCALA 1:500



SCALA 1:500



- LEGENDA PLANIMETRIA
- Perimetro PAE
  - Perimetro ZE Contea da PAE
  - Limite cava Contea
  - Isopse principali dello stato di fatto (equidistanza 5.0 m)
  - Isopse secondarie dello stato di fatto (equidistanza 0.5 m)
  - Edifici
  - Metanodotto- Rete Snam
  - Linee elettriche aeree con indicazione dei sostegni
  - Mappale 197 foglio 26 - non in proprietà/disponibilità

- Elementi del progetto di recupero morfologico
- Limite recupero morfologico
  - Area di raccordo con l'area del frantoio interna al limite di PAE alle quote esistenti
  - Isopse principali (equidistanza 5m)
  - Isopse secondarie (equidistanza 0.5m)
  - Discontinuità
  - Quote di progetto

SCALA 1:300