



Il Sindaco:
Emanuele Cavallaro

Il Progettista:
Stefano Castagnetti

Il Responsabile Servizio
Protezione Civile Unione:
Italo Rosati

Il Referente Operativo
Comunale:
Sossio Paone

Edizione: 3.0 - febbraio 2024

Approvato con Delibera di Consiglio Comunale n° 15 del 27/03/2024









Dott. Stefano Castagnetti - Geologia Tecnica ed Ambientale Studi a carattere di Protezione Civile
Via Argini Sud 24 - 43022 BASILICANOVA (PR) - www.stefacasta.it - studio@stefacasta.it

LEGENDA

LIMITI AMMINISTRATIVI

--- Confine comunale



ENTI PUBBLICI E STRUTTURE OPERATIVE

-  Municipio di Rubiera
-  Centro operativo comunale (COC)
-  Polizia locale
-  Sede sostitutiva COC
-  Carabinieri
-  Croce Rossa Italiana

AREE PER L'EMERGENZA

-  Area ammassamento soccorsi
-  Area di accoglienza e ricovero
-  Area di attesa

STRUTTURE SANITARIE E ASSISTENZIALI

-  Struttura di assistenza per anziani
-  Struttura di assistenza disabili

 AUSL


STRUTTURE RICETTIVE E DI PUBBLICA UTILITA'

-  Farmacia
-  Struttura ricettiva
-  Ufficio postale
-  Parco Fluviale del Secchia
-  Stazione ferroviaria

STRUTTURE SCOLASTICHE, RICREATIVE E DI PUBBLICO AFFOLLAMENTO

-  Scuola dell'infanzia
-  Scuola primaria e secondaria di primo grado
-  Palestra, struttura per lo sport
-  Oratorio, circolo, centro civico
-  Biblioteca
-  Cinema, teatro
-  Chiesa
-  Cimitero

STRUTTURE LOGISTICHE

-  Magazzino comunale

Fonte dati

Base cartografica
Ortofoto AGEA 2020 RGB - 20cm - Regione Emilia-Romagna

Collaboratori

Dott. Geol. Marco Baldi

